

ПРОТОКОЛ № 1
Очередного Общего собрания членов Ассоциации
«Саморегулируемая организация кадастровых инженеров»
А СРО «Кадастровые инженеры»

г. Москва

«24» июля 2018 года

Место проведения: г. Москва, ул. Казакова, д. 15, актовый зал Государственного университета по землеустройству.

Начало регистрация участников Общего собрания: с 09:00

Для организации регистрации участников очередного Общего собрания членов Ассоциации «Саморегулируемая организация кадастровых инженеров» (далее по тексту – Общее собрание, А СРО «Кадастровые инженеры») была сформирована группа регистрации в составе 3-х человек.

1. Иванова Ольга Сергеевна;
2. Мазур Татьяна Михайловна;
3. Субботина Галина Евгеньевна.

Окончание регистрации участников Общего собрания: 13:55.

Время проведения Общего собрания с 14:00

Объявляются итоги регистрации участников:

1. на 24 июля 2018 года в А СРО «Кадастровые инженеры» числится 5689 члена;
2. на 14:00 на Общем собрании зарегистрировано – 3274 членов А СРО «Кадастровые инженеры» (*Приложение 1 журнал регистрации*);
3. в соответствии с п. 7.12. действующей редакции Устава А СРО «Кадастровые инженеры» кворум имеется (на Общем собрании присутствует более половины членов А СРО «Кадастровые инженеры»).

Общее собрание является правомочным.

На Общем собрании А СРО «Кадастровые инженеры» присутствует Президент А СРО «Кадастровые инженеры» Кислов Виктор Степанович, Генеральный директор А СРО «Кадастровые инженеры» Петрушина Марина Ивановна, заместитель Генерального директора А СРО «Кадастровые инженеры» Овчинникова Алла Григорьевна, заместитель Генерального директора А СРО «Кадастровые инженеры» Бойко Татьяна Александровна.

Приглашены на Общее собрание членов А СРО «Кадастровые инженеры»:

1. Савин Александр Алексеевич - Генеральный директор ООО «Агентство финансового аудита»;
2. Савин Алексей Александрович – Заместитель генерального директора ООО «Агентство финансового аудита»;
3. Красотина Наталия Александровна – редактор журнала Кадастр недвижимости;
4. Трофимова Диана Сергеевна – специалист отдела земельно-имущественных отношений;
5. Тябликова Ольга Васильевна – главный бухгалтер ООО «Кадастр недвижимости»;
6. Николаева Ольга Владимировна – начальник отдела по работе с подразделениями А СРО «Кадастровые инженеры»;
7. Урманова Рашида Мендхатовна – юрисконсульт А СРО «Кадастровые инженеры»;
8. Долгачева Ирина Валентиновна – директор СРО «АКИПУР»;
9. Еремин Владимир Викторович – директор СРО Союз «Кадастровые инженеры».

Для начала работы нашего заседания необходимо решить три организационных вопроса:

1. Избрание Председателя и Секретаря Общего собрания;
2. Избрание Счетной комиссии Общего собрания;
3. Утверждение Повестки дня Общего собрания;

По первому вопросу выступила Петрушина М.И., Кислов В.С. с предложением избрать Председателем Общего собрания Кислова Виктора Степановича, Секретарем Общего собрания Урманову Рашиду Мендхатовну.

Постановили:



Избрать Председателем Общего собрания Кишова В.С. об избрании Счетной комиссии Общего собрания Урманову Р.М.

Голосовали:

«ЗА» - 3274

«ПРОТИВ» - 0

«ВОЗДЕРЖАЛСЯ» - 0

По второму вопросу слушали Председателя собрания Кишова В.С. об избрании Счетной комиссии Общего собрания в составе 3-х человек:

1. Табличкова Ольга Васильевна – Главный бухгалтер ООО «Кадастр недвижимости»;

2. Николаева Ольга Владимировна – Начальник отдела по работе с Подразделениями А

СРО «Кадастровые инженеры»;

3. Трофимова Диана Сергеевна – заместитель начальника отдела по работе с

Подразделениями А СРО «Кадастровые инженеры».

Председатель Счетной комиссии – Табличкова О.В.

Счетной комиссией Общего собрания проводится подсчет голосов.

Постановили:

Утвердить Счетную комиссию Общего собрания в составе 3-х человек.

Голосовали:

«ЗА» - 3274

«ПРОТИВ» - 0

«ВОЗДЕРЖАЛСЯ» - 0

По третьему вопросу слушали Кишова В.С. об утверждении Повестки дня Общего собрания.

Повестка дня Собрания:

1. Избрание Председателя и Секретаря Общего собрания.

2. Избрание Счетной комиссии Общего собрания.

3. Утверждение Повестки дня Общего собрания.

4. Утверждение годового отчета генерального директора А СРО «Кадастровые инженеры» по

итогу деятельности в 2017 году.

5. Утверждение годового отчета Президиума А СРО «Кадастровые инженеры» по итогам

деятельности в 2017 году.

6. Утверждение годовой бухгалтерской отчетности А СРО «Кадастровые инженеры» за 2017г.

7. Утверждение изменений в смету А СРО «Кадастровые инженеры» за 2017г.

8. Утверждение сметы А СРО «Кадастровые инженеры» на 2019г.

9. Утверждение новой редакции Условий членства в А СРО «Кадастровые инженеры».

10. Утверждение новой редакции Положения «О мерах дисциплинарного воздействия, порядке и

основаниях их применения, порядке рассмотрения дел о применении в отношении членов А СРО

«Кадастровые инженеры» мер дисциплинарного воздействия».

11. Досрочное прекращение полномочий отдельных членов Экспертного Совета А СРО


«Кадастровые инженеры». Избрание новых членов Экспертного Совета.

12. Досрочное прекращение полномочий отдельных членов Совета работодателей кадастровых

инженеров А СРО «Кадастровые инженеры». Избрание новых членов Совета работодателей.

13. Утверждение Положения о Ревизоре А СРО «Кадастровые инженеры».

14. О взаимодействии А СРО «Кадастровые инженеры» с Ассоциацией «Национальное



Постановили:

Утвердить Повестку дня Общего собрания.

Голосовали:

«ЗА» - 3274

«ПРОТИВ» - 0

«ВОЗДЕРЖАЛСЯ» - 0

По четвертому вопросу выступила Генеральный директор А СРО «Кадастровые инженеры» Петрушина М.И.

Присутствующие заслушали годовой отчет Генерального директора А СРО «Кадастровые инженеры» по итогам деятельности за 2017 год.

После заслушанного годового отчета предложено утвердить годовой отчет Генерального директора А СРО «Кадастровые инженеры» по итогам деятельности в 2017 году.

Постановили:

Утвердить годовой отчет Генерального директора А СРО «Кадастровые инженеры» по итогам деятельности в 2017 году.

Голосовали:

«ЗА» - 3274

«ПРОТИВ» - 0

«ВОЗДЕРЖАЛСЯ» - 0

По пятому вопросу выступил Кислов В.С. с информацией о годовом отчете Президиума А СРО «Кадастровые инженеры».

Присутствующие заслушали годовой отчет Президиума А СРО «Кадастровые инженеры» по итогам деятельности в 2017 году. После заслушанного годового отчета Президиума А СРО «Кадастровые инженеры» предложено утвердить годовой отчет.

Постановили:

Утвердить годовой отчет Президиума А СРО «Кадастровые инженеры» по итогам деятельности в 2017 году.

Голосовали:

«ЗА» - 3274

«ПРОТИВ» - 0

«ВОЗДЕРЖАЛСЯ» - 0

По шестому вопросу выступила Петрушина М.И.

Петрушина М.И. доложила информацию об итогах проведенного аудита бухгалтерской отчетности А СРО «Кадастровые инженеры» и ознакомила присутствующих с данными годовой бухгалтерской отчетностью А СРО «Кадастровые инженеры» за 2017 год.

Председательствующий Кислов В.С. предложил утвердить годовую бухгалтерскую отчетность А СРО «Кадастровые инженеры» за 2017 год.

Постановили:

Утвердить годовую бухгалтерскую отчетность А СРО «Кадастровые инженеры» за 2017 год.

Голосовали:

«ЗА» - 3274

«ПРОТИВ» - 0

«ВОЗДЕРЖАЛСЯ» - 0

По седьмому вопросу слушали информацию Петрушиной М.И. об утверждении изменений в смету А СРО «Кадастровые инженеры» за 2017 г.

Постановили:

Утвердить уточненную смету за 2017 год.

Голосовали:

«ЗА» - 3274

«ПРОТИВ» - 0

«ВОЗДЕРЖАЛСЯ» - 0



По восьмому вопросу слушали информацию Петрушиной М.И. об утверждении сметы А СРО «Кадастровые инженеры» на 2019г.

Петрушина М.И. ознакомила присутствующих со сметой А СРО «Кадастровые инженеры» на 2019 год. После заслушанной информации предложено утвердить смету на 2019 год.

Постановили:

Утвердить смету А СРО «Кадастровые инженеры» на 2019 год.

Голосовали:

«ЗА» - 3274

«ПРОТИВ» - 0

«ВОЗДЕРЖАЛСЯ» - 0

По девятому вопросу слушали информацию Петрушиной М.И. об утверждении новой редакции Условий членства в А СРО «Кадастровые инженеры».

Петрушина М.И. ознакомила присутствующих с изменениями в Условиях членства в А СРО «Кадастровые инженеры», после заслушанной информации и совместного обсуждения предложено утвердить Условия членства в А СРО «Кадастровые инженеры» в новой редакции.

Постановили:

Утвердить Условия членства в А СРО «Кадастровые инженеры» в новой редакции.

Голосовали:

«ЗА» - 3274

«ПРОТИВ» - 0

«ВОЗДЕРЖАЛСЯ» - 0

По десятому вопросу выступила Бойко Т.А. с информацией об утверждении Положения «О мерах дисциплинарного воздействия, порядке и основаниях их применения, порядке рассмотрения дел о применении в отношении членов А СРО «Кадастровые инженеры» мер дисциплинарного воздействия».

Бойко Т.А. доложила о необходимости внесения правок в п. 12.3 Мер дисциплинарного воздействия...после заслушанной информации и совместного обсуждения предложено утвердить Положение «О мерах дисциплинарного воздействия, порядке и основаниях их применения, порядке рассмотрения дел о применении в отношении членов А СРО «Кадастровые инженеры» мер дисциплинарного воздействия» в третьей редакции.

Постановили:

Утвердить Положение «О мерах дисциплинарного воздействия, порядке и основаниях их применения, порядке рассмотрения дел о применении в отношении членов А СРО «Кадастровые инженеры» мер дисциплинарного воздействия» в третьей редакции.

Голосовали:

«ЗА» - 3274

«ПРОТИВ» - 0

«ВОЗДЕРЖАЛСЯ» - 0

По одиннадцатому вопросу выступила Петрушина М.И. о досрочном прекращении полномочий отдельных членов Экспертного Совета А СРО «Кадастровые инженеры», об избрании новых членов в состав Экспертного Совета.

Петрушина М.И. сообщила о поступлении заявлений об исключении из членов Экспертного совета А СРО «Кадастровые инженеры» по собственному желанию от Базарова Владимира Александровича и Ибатуллина Камиля Набиевича, а также о включении новых членов в Экспертный Совет Курбанова Руслана Магомедовича – члена А СРО «Кадастровые инженеры», и Янковскую Светлану Владимировну – члена А СРО «Кадастровые инженеры».

Постановили:

1) Исключить из членов Экспертного Совета А СРО «Кадастровые инженеры» Базарова Владимира Александровича и Ибатуллина Камиля Набиевича.

Голосовали:

«ЗА» - 3274

«ПРОТИВ» - 0



«ВОЗДЕРЖАЛСЯ» - 0

2) Принять в члены Экспертного Совета А СРО «Кадастровые инженеры» Курбанова Р.М. и Янковскую С.В.

Голосовали:

«ЗА» - 3274

«ПРОТИВ» - 0

«ВОЗДЕРЖАЛСЯ» - 0

По двенадцатому вопросу выступила Петрушина М.И. о досрочном прекращении полномочий отдельных членов Совета работодателей кадастровых инженеров А СРО «Кадастровые инженеры», об избрании новых членов в состав Совета работодателей.

Петрушина М.И. сообщила о поступлении заявления об исключении из членов Совета Работодателей А СРО «Кадастровые инженеры» по собственному желанию от Сулова Дениса Валерьевича, а также о включении новых членов в Совет работодателей кадастровых инженеров А СРО «Кадастровые инженеры» Гайворонску Наталью Николаевну – члена А СРО «Кадастровые инженеры» и Рулеву Наталью Петровну – члена А СРО «Кадастровые инженеры».

Постановили:

1) Исключить из членов Совета работодателей кадастровых инженеров А СРО «Кадастровые инженеры» Сулова Дениса Валерьевича.

Голосовали:

«ЗА» - 3274

«ПРОТИВ» - 0

«ВОЗДЕРЖАЛСЯ» - 0

2) Утвердить количественный состав Совета работодателей А СРО «Кадастровые инженеры» в количестве 17 человек.

Голосовали:

«ЗА» - 3274

«ПРОТИВ» - 0

«ВОЗДЕРЖАЛСЯ» - 0

3) Принять в члены Совета работодателей кадастровых инженеров А СРО «Кадастровые инженеры» Гайворонскую Н.Н. и Рулеву Н.П.

Голосовали:

«ЗА» - 3274

«ПРОТИВ» - 0

«ВОЗДЕРЖАЛСЯ» - 0

По тринадцатому вопросу выступила Петрушина М.И. об утверждении Положения о Ревизоре А СРО «Кадастровые инженеры».

Постановили:

Утвердить Положение о Ревизоре А СРО «Кадастровые инженеры».

Голосовали:

«ЗА» - 3274

«ПРОТИВ» - 0

«ВОЗДЕРЖАЛСЯ» - 0

По четырнадцатому вопросу выступил Кислов В.С. и Петрушина М.И. о взаимодействии А СРО «Кадастровые инженеры» с Ассоциацией «Национальное объединение саморегулируемых организаций кадастровых инженеров».

Постановили:

Принять к сведению полученную информацию.

Пункт «Разное» выступила Петрушина М.И.

Постановили:


Принять к сведению полученную информацию.





Урманова Р.М.

Кислов В.С.



Секретарь собрания

Председатель собрания

Кислов В.С. сообщил, что на этом Повестка дня Общего собрания исчерпана и Общее собрание объявляется закрытым.

«ВОЗДЕРЖАЛСЯ» - 0

«ПРОТИВ» - 0

«ЗА» - 3274

Голосовали:

Утвердить протокол № 1 от 24.07.2018 года Счетной комиссии.

Постановили:

«Кадастровые инженеры» утвердить протокол № 1 от 24.07.2018 года.

Предложила Председателю Общего собрания Кислову В.С. и членам Общего собрания А.С.Р.О.

Тябликова О.В. объяснить результаты голосования по каждому вопросу в отдельности и

Тябликовой Ольге Васильевне объяснить Протокол по подсчету голосов.

По итогам работы Собрания Кислов В.С. предложил Председателю Счетной комиссии

**Повестка дня очередного Общего Собрания членов Ассоциации
«Саморегулируемая организация кадастровых инженеров»
А СРО «Кадастровые инженеры»**

г. Москва

«24» июля 2018г.

Место проведения: г. Москва, ул. Казакова, д. 15, актовый зал Государственного университета по землеустройству.

Время проведения Собрания: с 14-00.

Начало регистрации на очередное Общее Собрание членов А СРО «Кадастровые инженеры» с 9-00.

1. Избрание Председателя и Секретаря Общего собрания.
2. Избрание Счетной комиссии Общего собрания.
3. Утверждение Повестки дня Общего собрания.
4. Утверждение годового отчета генерального директора А СРО «Кадастровые инженеры» по итогам деятельности в 2017 году.
5. Утверждение годового отчета Президиума А СРО «Кадастровые инженеры» по итогам деятельности в 2017 году.
6. Утверждение годовой бухгалтерской отчетности А СРО «Кадастровые инженеры» за 2017г.
7. Утверждение изменений в смету А СРО «Кадастровые инженеры» за 2017г.
8. Утверждение сметы А СРО «Кадастровые инженеры» на 2019г.
9. Утверждение новой редакции Условий членства в А СРО «Кадастровые инженеры».
10. Утверждение новой редакции Положения «О мерах дисциплинарного воздействия, порядке и основаниях их применения, порядке рассмотрения дел о применении в отношении членов А СРО «Кадастровые инженеры» мер дисциплинарного воздействия».
11. Досрочное прекращение полномочий отдельных членов Экспертного Совета А СРО «Кадастровые инженеры». Избрание новых членов Экспертного Совета.
12. Досрочное прекращение полномочий отдельных членов Совета работодателей кадастровых инженеров А СРО «Кадастровые инженеры». Избрание новых членов Совета работодателей.
13. Утверждение Положения о Ревизоре А СРО «Кадастровые инженеры».
14. О взаимодействии А СРО «Кадастровые инженеры» с Ассоциацией «Национальное объединение саморегулируемых организаций кадастровых инженеров».
15. Разное.



УТВЕРЖДЕНО:
Общим собранием А СРО «Кадастровые инженеры»
Протокол № 1 от 24.07.2018г.

Отчет Генерального директора
Ассоциации
«Саморегулируемая организация кадастровых инженеров»
по итогам деятельности за 2017 год

г. Москва 2018г.



Итоги работы А СРО «Кадастровые инженеры» за 2017 год.

В соответствии с требованиями п.8, ст. 30 Федерального закона Российской Федерации от 24.07.2007г. № 221-ФЗ «О кадастровой деятельности» и п. 3.6. Устава А СРО «Кадастровые инженеры».

А СРО «Кадастровые инженеры» соблюдает требования законодательства Российской Федерации, регулирующие кадастровую деятельность, другие федеральные законы, иные нормативные правовые акты РФ, регулирующие деятельность саморегулируемых организаций, в том числе, акты, утвержденные Национальным объединением саморегулируемых организаций кадастровых инженеров» в части совершенствования деятельности кадастровых инженеров» (далее - Закон о кадастре недвижимости) и статью 76 федерального закона «Об образовании в Российской Федерации» в части совершенствования деятельности кадастровых инженеров» (далее - Закон о саморегулировании кадастровой деятельности А СРО «Кадастровые инженеры» и ее членом была приведена в соответствие с кардинально изменившимися требованиями обновленного законодательства. Поэтому в 2017 году А СРО «Кадастровые инженеры» вошла подготовленной для решения возложенных на нее функций, прав и обязанностей.

Продолжилась работа по совершенствованию внутренних документов А СРО «Кадастровые инженеры». Были разработаны и направлены в Президиум для утверждения новые редакции стандартов осуществления кадастровой деятельности, приведенные в соответствие с 218-ФЗ и новой редакцией 221-ФЗ;

1. Стандарт А СРО «Кадастровые инженеры» Требуемая к подготовке технического плана (новая редакция, Протокол № 50-А от 07.06.2017г.);

2. Стандарт А СРО «Кадастровые инженеры» Охрана труда при выполнении кадастровых работ (новая редакция, Протокол № 42-А от 03.04.2017г.);


3. Стандарт А СРО «Кадастровые инженеры» Требуемая к подготовке межведомственного плана (новая редакция, Протокол № 42-А от 03.04.2017г.);

4. Стандарт А СРО «Кадастровые инженеры» Квалификация кадастровый инженер (новая редакция, Протокол № 40-А от 23.03.2017г.);

5. Стандарт А СРО «Кадастровые инженеры» Комплексные кадастровые работы (новая редакция, Протокол № 40-А от 23.03.2017г.);

6. Стандарт А СРО «Кадастровые инженеры» Об обеспечении информационной ответственности (новая редакция, Протокол № 40-А от 23.03.2017г.);

7. Стандарт А СРО «Кадастровые инженеры» Определение координат характерных точек (новая редакция, Протокол № 40-А от 23.03.2017г.);



8. Стандарт А СРО «Кадастровые инженеры» Согласование местоположения границ земельных участков (новая редакция, Протокол № 40-А от 23.03.2017г.);

9. Стандарт А СРО «Кадастровые инженеры» Требования к подготовке актов обследования (новая редакция, Протокол № 40-А от 23.03.2017г.);

10. Стандарт А СРО «Кадастровые инженеры» Правила построения, изложения, оформления и обозначения (новая редакция, Протокол № 40-А от 23.03.2017г.);

11. Стандарт А СРО «Кадастровые инженеры» Порядок и сроки хранения актов согласования местоположения границ земельных участков, подготовленных в ходе выполнения кадастровых работ, а так же порядок и сроки их передачи в орган, уполномоченный на осуществление кадастрового учета объектов недвижимости (новая редакция, Протокол № 40-А от 23.03.2017г.).

А СРО «Кадастровые инженеры» разработали и вынесли на утверждение президиумом новые документы:

1. Правила осуществления контроля за соблюдением членами А СРО «Кадастровые инженеры» требований законодательства РФ в области кадастровых отношений, стандартов осуществления кадастровой деятельности и правил профессиональной этики кадастровых инженеров (Протокол № 40-А от 23.03.2017г.);

2. Правила поведения члена апелляционной комиссии – представителя А СРО «Кадастровые инженеры» (Протокол № 42-А от 03.04.2017г.);

3. Правила организации стажировки в качестве помощников кадастровых инженеров А СРО «Кадастровые инженеры» (Протокол № 58-А от 24.08.2017г.).

4. Положение «О мерах дисциплинарного воздействия, порядке и основаниях их применения, порядке рассмотрения дел о применении в отношении членов А СРО «Кадастровые инженеры» мер дисциплинарного воздействия» (Протокол № 01 от 17.10.2017г.);

5. Положение об Отделе методического обеспечения кадастровой деятельности А СРО «Кадастровые инженеры» (Протокол № 01 от 17.10.2017г.);

6. Положение о раскрытии информации в А СРО «Кадастровые инженеры» (Протокол № 58-А от 24.08.2017г.);

7. Форма уведомления об изменении сведений в реестре членов А СРО «Кадастровые инженеры» (Протокол № 68-А от 17.11.2017г.).

Были разработаны и утверждены Общим собранием членов А СРО «Кадастровые инженеры» (Протокол № 1 от 17.10.17г.):

1. Положение о наблюдательном Совете А СРО «Кадастровые инженеры»;

2. Положение об Экспертном Совете А СРО «Кадастровые инженеры»;

3. Положение о Совете работодателей А СРО «Кадастровые инженеры»;

4. Положение об Отделе Методического обеспечения кадастровой деятельности А СРО «Кадастровые инженеры».

КОПИЕ ВЕРНА
Генеральный директор
А СРО «Кадастровые инженеры»
М.И. Петрушина
25.11.18 3

5. Приоритетные направления деятельности АСРО «Кадастровые инженеры»;

6. Принципы формирования и использования имущества АСРО «Кадастровые инженеры»;

В связи с принятием Национальным объединением документов, были приведены в соответствие следующие внутренние документы АСРО «Кадастровые инженеры» (исполнение п. 3.6.4 Устава):

- Положение «О мерах дисциплинарного воздействия, порядке и основаниях их применения, порядке рассмотрения дел о применении в отношении членов АСРО «Кадастровые инженеры» мер дисциплинарного воздействия»;

- Правила организации стажировки в качестве помощников кадастровых инженеров АСРО «Кадастровые инженеры»;

Все утвержденные документы АСРО «Кадастровые инженеры» размещены на официальном сайте АСРО «Кадастровые инженеры» в разделе «Раскрытие информации» <https://www.goscadastre.ru/r5/>

АСсоциация в соответствии с п. 3.6.21, 3.6.22 Устава представила в органы государственного надзора информацию о новых документах и об изменениях, внесенных в положения об органах управления, о специализированных органах, методическом органе Ассоциации, в установленном срок (не более чем пять рабочих дней с даты принятия или внесения таких изменений).


Во исполнение решений Президиума о профессионально-общественной аккредитации образовательных программ от 02.05.2017 года Ассоциация подготовила необходимые документы и Департамент государственной политики в сфере высшего образования Минобрнауки России включил информацию о нашей Ассоциации в Перечень организаций проводящих профессиональную аккредитацию основных профессиональных образовательных программ, основных программ профессионального обучения и (или) дополнительных профессиональных программ.

Таким образом, АСРО «Кадастровые инженеры» может теперь аккредитовывать типовые дополнительные профессиональные программы (программа повышения квалификации «Кадастровая деятельность»;

1. Типовая дополнительная профессиональная программа (программа повышения квалификации «Кадастровая деятельность»;

2. Типовая дополнительная профессиональная программа (программа повышения квалификации «Современные технологии в области кадастровой деятельности»;

3. Типовая дополнительная профессиональная программа (программа повышения квалификации «Актуальные проблемы взаимодействия субъектов кадастровых отношений»;



4. Типовая дополнительная профессиональная программа (программа повышения квалификации) "Актуальные вопросы законодательства в области кадастровой деятельности".

Ассоциация в соответствии с п. 3.6.5. Устава осуществляет контроль за соблюдением членами А СРО «Кадастровые инженеры» требований законодательства Российской Федерации, регулирующего кадастровую деятельность, других федеральных законов, иных нормативных правовых актов Российской Федерации в области кадастровых отношений, стандартов осуществления кадастровой деятельности и правил профессиональной этики кадастровых инженеров, условий членства в А СРО «Кадастровые инженеры».

В течении всего 2017 года отделом контроля профессиональной деятельности А СРО «Кадастровые инженеры» и отделом дисциплинарной ответственности А СРО «Кадастровые инженеры» проведено 2238 проверок, из них с января 2017 года по 31 декабря 2017 года - 2003 плановых и 237 внеплановых проверок. Внеплановые проверки проведены на основании обращений, жалоб и информации, направляемой гражданами, органами прокуратуры, органом кадастрового учета и иных органов государственной власти.

Сведения о проведении плановых и внеплановых проверок, рассмотрение жалоб и обращений о нарушениях и рассмотрений обращений о нарушениях, поступивших в А СРО «Кадастровые инженеры» в рамках проведения Росреестром мониторинга решений о приостановлении и отказе в осуществлении государственного кадастрового учета, и обращения о нарушении Приказа Минэкономразвития России от 09.06.2016г. № 363 в разрезе субъектов РФ представлены в отчете Контрольного и Дисциплинарного отдела А СРО «Кадастровые инженеры» в Приложении 1.

Ассоциация осуществляет контроль за своевременным прохождением кадастровыми инженерами обучения по дополнительной профессиональной программе повышения квалификации кадастровых инженеров и ведет учет кадастровых инженеров, прошедших соответствующее обучение.

По итогам 2017 года А СРО «Кадастровые инженеры» внесла в Реестр членов СРО и направила в орган государственного надзора (Росреестр) сведения в отношении 167-и кадастровых инженерах - членах А СРО «Кадастровые инженеры», прошедших обучение по дополнительной профессиональной программе повышения квалификации. (исполнение п. 3.6.6. Устава)

Утвержден план проведения проверок за соблюдением членами А СРО «Кадастровые инженеры» требований законодательства РФ в области кадастровых отношений, стандартов осуществления кадастровой деятельности и правил профессиональной этики на 2018 год. (Протокол 74-А от 18.12.2017г.).

В 2017 году в орган государственного надзора (Росреестр) подано 437 уведомлений о внесении изменений в реестр членов А СРО «Кадастровые инженеры» и об основаниях



Ассоциация обеспечивает проведение экспертиз документов, которые представляются орган кадастрового учета и по результатам рассмотрения которых органом кадастрового учета было принято решение о приостановлении кадастрового учета, и подготовке по результатам проведения экспертиз заключения в соответствии с требованиями законодательства Российской Федерации, регулирующего кадастровую деятельность.

В 2017 году специалистами отдела правовых вопросов А СРО «Кадастровые инженеры» было подготовлено и выдано более 157 заключений о правомерности решений об отказе (приостановлении) в осуществлении кадастрового учета.

- 61 о необоснованности принятия решения о приостановлении;
- 58 о том, что решения обоснованы;
- 38 из них содержат как обоснованные, так и не обоснованные замечания.

По запросу апелляционной комиссии по рассмотрению заявлений об обжаловании решений о приостановлении осуществления государственного кадастрового учета и государственной регистрации прав при Управлении Росреестра по Забайкальскому краю от 14.07.2017г. № 01-43/3771/2017 и без взаимания платы была подготовлена экспертиза документов, подготовленных кадастровым инженером Т.И. Винокуровой – член А СРО «Кадастровые инженеры», представленных в орган регистрации прав, и по результатам рассмотрения которых, органом регистрации прав принято решение о приостановлении осуществления государственного кадастрового учета по результатам экспертизы в Апелляционной комиссии направлено заключение от 01.08.2017г. № 047-М. По имеющейся информации заявление об обжаловании решения о приостановлении ГКУ апелляционной комиссией отклонено.

В целях реализации Положения о порядке формирования и работы апелляционной комиссии, созданной при органе регистрации прав, утвержденным Приказом Министерства экономического развития Российской Федерации от 30.03.2016г. № 193 «Об утверждении положения о порядке формирования и работы апелляционной комиссии, созданной при органе регистрации прав, перечня формируемых в результате ее работы, А СРО «Кадастровые инженеры» направлена 55 представителей в состав апелляционных комиссий по разным субъектам Российской Федерации.

Из них:

Заместители Председателя апелляционной комиссии – 23 представителя;

Члены апелляционной комиссии – 41 представитель.

А СРО «Кадастровые инженеры» в 2017 году были рассмотрены заявления физических лиц



лиц о прохождении стажировки, назначены руководители стажировки, утверждены программы стажировок. По рассмотренным заявлениям и приложенным к ним документам принято на стажировку в 2017 году 141 человек. (исполнение п. 3.6.14 Устава)

Ассоциацией соблюдаются предусмотренные законодательством РФ требования об обязательном страховании гражданской ответственности членов.

В 2017 году 152 вступивших в члены А СРО «Кадастровые инженеры» кадастровых инженера были застрахованы, присоединившись к коллективному договору обязательного страхования гражданской ответственности кадастровых инженеров. Оформлено 38 дополнительных соглашений к Договору № 433-030037/16 от 16 мая 2016г. Данные сведения размещены на официальном сайте А СРО «Кадастровые инженеры» https://www.roscadastre.ru/membership/r2_dogo/ (исполнение п. 3.6.15 Устава).

Ассоциацией направлено в орган кадастрового учета и (или) орган государственного надзора информацию и документы в срок, не превышающий пяти рабочих дней с даты поступления в Ассоциацию запроса от органа кадастрового учета и (или) орган государственного надзора. (исполнение п. 3.6.23 Устава)

В 2017 году в отношении Ассоциации было проведено 7 внеплановых проверок. По результатам проведенных проверок нарушений не выявлено, Приложение 2.

Административно-управленческий персонал А СРО «Кадастровые инженеры»

На 31 декабря 2017 года численность штатных сотрудников - 56 человек.

из них: ЦА – 28 человек, Подразделения – 28 человек.

В 2017 году принято на работу 12 человек, уволено 2 человека.

На 2017 г. по штатному расписанию в А СРО «Кадастровые инженеры», запланирован штат в количестве 144 единицы, всю работу выполняют 56 сотрудников.

Центральный офис А СРО «Кадастровые инженеры» - г. Москва, ул. Таллинская, д.32, корпус 3, оф. 10;

Дополнительный офис А СРО «Кадастровые инженеры» - г. Москва, ул. Таллинская, д.32, корпус 3, 5-ый подъезд 1-ый этаж, 17 кв.м.

Офис в собственности А СРО «Кадастровые инженеры» - г. Москва, ул. Маршала Бирюзова, д. 8, корпус 2.



Арендованные офисы А СРО «Кадастровые инженеры» в 2017 г.

Таблица 1

№ п/п	Место нахождения офиса,	Наименование	Срок действия договора
-------	-------------------------	--------------	------------------------

	Регион	обособленного подразделения	подразделения		в налоговом органе обособленного подразделения, КПП
1.	44	по Костромской области	156000, Костромская обл., г. Кострома, ул. Комсомольская, 65Г	Прекращение деятельности (закрытие)	Снято с учета 11.04.2017г., КПП 440145001
2.	55	по Омской области	644050, Омская обл., г. Омск, Поселковая 2-я ул, 8, офис 5	Прекращение деятельности (закрытие)	Снято с учета 28.04.2017г., КПП 550145001

Перечень открытых подразделений А СРО «Кадастровые инженеры» в 2017 г.

№	Регион	Наименование Подразделения	ФИО руководителя подразделения	Адрес нахождения обособленного подразделения	Дата постановки на учет в налоговом органе
1.	48	по Липецкой области	специалист подразделения А СРО «Кадастровые инженеры» - Битюцкая Ирина Владимировна	398050, Липецкая обл., г. Липецк, ул. Желябова, д.2, оф.512	Поставлено на учет 23.03.2017г., КПП 910245001

В 2017 году для руководителей подразделений и региональных представителей были подготовлены и проведены следующие мероприятия:

20.01.2017 года методическое совещание руководителей подразделений и региональных представителей А СРО «Кадастровые инженеры» (видеоконференция) по теме: «Система контроля в А СРО «Кадастровые инженеры».

21.02.2017 года методическое совещание руководителей подразделений и региональных представителей А СРО «Кадастровые инженеры» (видеоконференция) по теме: «О текущих вопросах деятельности А СРО «Кадастровые инженеры».

30.03.2017 года методическое совещание руководителей подразделений и региональных представителей А СРО «Кадастровые инженеры» (личное присутствие, видеоконференция) по теме: «О работе специализированных органов и иных органов А СРО «Кадастровые инженеры».

27.06.2017 года методическое совещание руководителей подразделений и региональных представителей А СРО «Кадастровые инженеры» (видеоконференция), по теме: «О роли А СРО «Кадастровые инженеры» в повышении качества услуг, оказываемых кадастровыми инженерами, уменьшении количества приостановок и отказов в осуществлении государственного кадастрового учета, сокращении сроков подготовки межевых и технических планов».

16.08.2017 года методическое совещание руководителей подразделений и региональных представителей А СРО «Кадастровые инженеры» (видеоконференция) по теме: «Правила организации стажировки в качестве помощников кадастровых инженеров в Ассоциации «Саморегулируемая организация кадастровых инженеров»

13-14.04.2017 года Расширенное совместное заседание членов Совета работодателей кадастровых инженеров А СРО «Кадастровые инженеры» и членов Экспертного Совета А СРО «Кадастровые инженеры».



Рейтинг подразделений А СРО «Кадастровые инженеры» по кадастровым инженерам

№ п/п	Наименование подразделения	Кол-во кадастровых инженеров	Рейтинг по КИ
1.	по Краснодарскому краю	355	1
2.	по Приморскому краю	335	2
3.	по Красноярскому краю	280	3
4.	по г. Санкт-Петербургу и Ленинградской области	250	4
5.	по Самарской области	245	5
6.	по Тюменской области	239	6
7.	по Нижегородской области	204	7
8.	по Воронежской области	185	8
9.	по Липецкой области	148	9
10.	по Владимирской области	134	10
11.	по Хабаровскому краю	133	11
12.	по Орловской области	128	12
13.	по Республике Саха (Якутия)	127	13
14.	по КФО	126	14
15.	по Тверской области	113	15
16.	по Волгоградской области	106	16
17.	по Калининградской области	81	17
18.	по Архангельской области	79	18
19.	по Амурской области	78	19
20.	по Республике Башкортостан	73	20
21.	по Курганской области	54	22
22.	по Республике Мордовия	19	24
23.	по Свердловской области	19	24
24.	по г. Сочи	58	21
25.	по Белгородской области	43	23

Численность кадастровых инженеров - членов А СРО «Кадастровые инженеры» в 2017 году

По состоянию на «1» января 2017г. в А СРО «Кадастровые инженеры» числилось 6145 кадастровых инженеров.

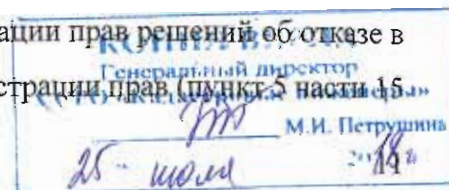
По состоянию на «31» декабря 2017г. в Ассоциации числилось 5859 кадастровых инженеров.

Вступило в члены А СРО «Кадастровые инженеры» 152 КИ.

Исключено 438 кадастровых инженеров, из них:

1. По заявлению об исключении из членов А СРО «Кадастровые инженеры» – 380 КИ.
2. Исключение сведений о кадастровом инженере из реестра членов СРО по причине смерти кадастрового инженера – 6 КИ.
3. Непредставления кадастровым инженером в орган регистрации прав актов согласования местоположения границ земельных участков (пункт 8 части 15 статьи 29 Федерального закона от 24.07.2007 № 221-ФЗ "О кадастровой деятельности") – 2 КИ.

4. Принятия в течение календарного года органом регистрации прав решений об отказе в осуществлении кадастрового учета и (или) государственной регистрации прав (пункт 5 части 15...



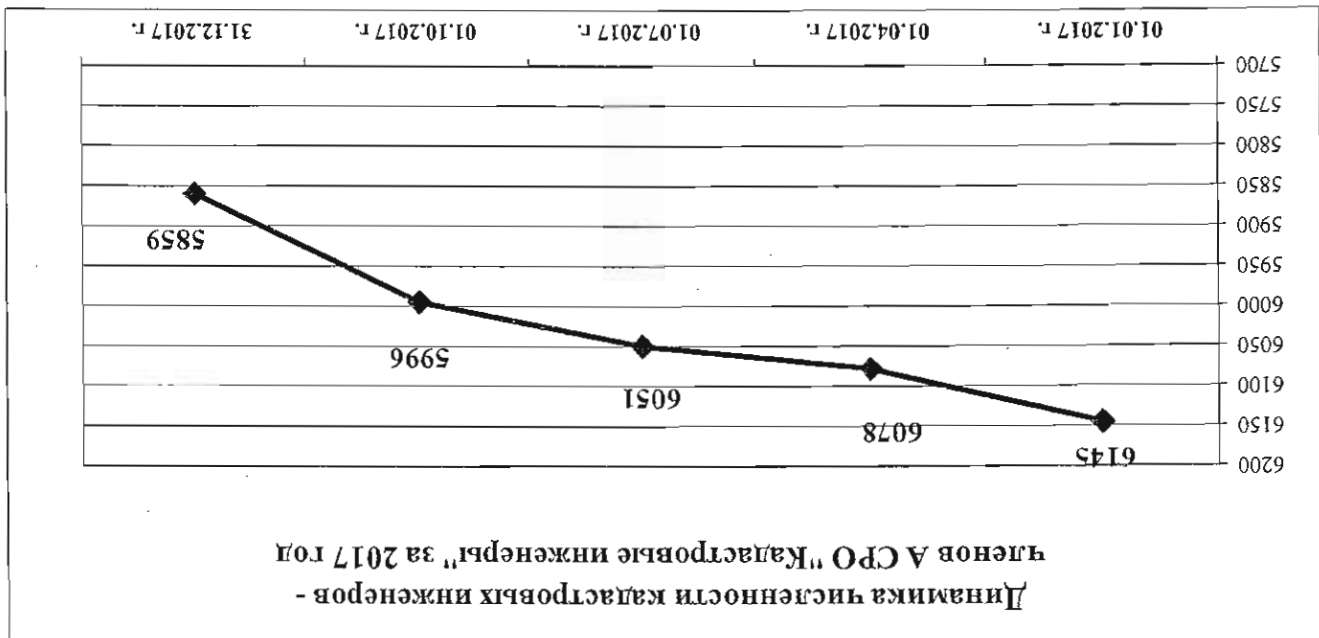
статья 29 Федерального закона от 24.07.2007г. № 221-ФЗ «О кадастровой деятельности») – 4

КИ

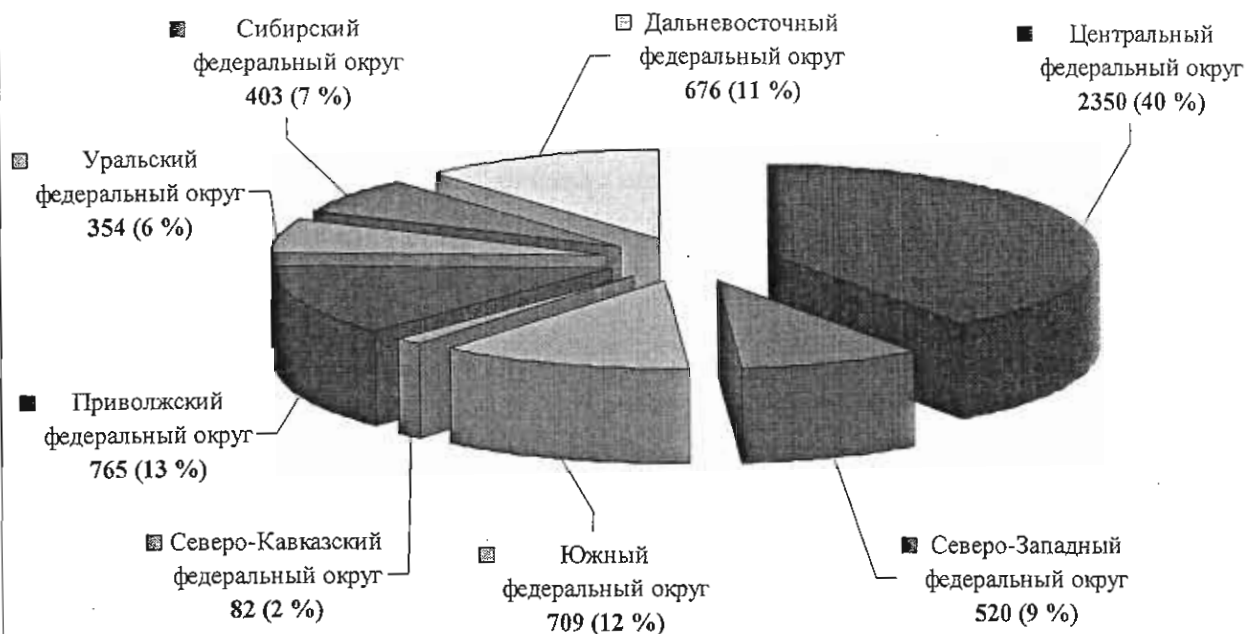
5. Неосуществление кадастровым инженером кадастровой деятельности (представление в орган регистрации прав межвотного плана, технического плана, акта обследования, карты-плана территории, подготовленных кадастровым инженером) в течение трех лет (пункт 7 части 15 Федерального закона от 24.07.2007г. № 221-ФЗ «О кадастровой деятельности») – 26 КИ.

6. Нарушение кадастровым инженером срока уплаты членских взносов, установленного саморегулируемой организацией кадастровых инженеров, более чем на три месяца (пункт 9 части 15 Федерального закона от 24.07.2007г. № 221-ФЗ «О кадастровой деятельности») – 20 КИ.

Рис. 1. Динамика численности КИ в А СРО «Кадастровые инженеры» за 2017г.



**Количество членов А СРО "Кадастровые инженеры"
по состоянию на 31.12.2017 г.
(по федеральным округам, всего - 5859)**



**Рис.2. Количество членов А СРО «Кадастровые инженеры»
по Федеральным округам на 31.12.2017г.**

Таблица 2

Распределение исключенных по заявлению КИ по СРО КИ

№	Сокращенное наименование СРО	Количество КИ
1	Вернулись в А СРО "Кадастровые инженеры"	3
2	А СРО "ОКИ"	13
3	А СРО "ПрофЦКИ"	10
4	АСРО "КИСПиСЗ"	3
5	Ассоциация "ГКИ"	28
6	Ассоциация "СРО КИРУиП"	1
7	Ассоциация СКИ	8
8	Ассоциация СРО "БОКИ"	7
9	Ассоциация СРО "МСКИ"	11
10	Ассоциация СРО "ОПКД"	3
11	Союз "Кадастровые инженеры"	8
12	СРО "АКИПУР"	10
13	СРО "Кадастровые инженеры юга"	11
14	СРО АКИ "Поволжье"	2
15	СРО Ассоциация "КИРС"	2

16	СРО Ассоциация "ОЖИС"	1
17	Данные не найдены	251
	Итого	380

Почетные грамоты, врученные А СРО «Кадастровые инженеры»

Почетными грамотами награждали за достижение высоких результатов в трудовой деятельности, за особые заслуги и личный вклад в становление и развитие системы государственного кадастра недвижимости и института кадастровых инженеров в Российской Федерации.

В 2017 году была вручена **421 почетная грамота**, в список награжденных вошли кадастровые инженеры - члены А СРО «Кадастровые инженеры», организации члены Совета работодателей А СРО «Кадастровые инженеры», должностные лица и работники других организаций, вложившие существенный вклад в достижение целей и решение задач, стоящих перед Ассоциацией и ее членами.

Перечень проведенных мероприятий в 2017 году

1. Семинар «Новые правила учета объектов недвижимости в соответствии с Федеральным законом от 13.07.2015 № 218-ФЗ «О государственной регистрации недвижимости» г. Калининград, 27 февраля 2017 г.;
2. Совешание на тему «Особенности государственного кадастрового учета, государственной регистрации прав и кадастровой деятельности в связи с вступлением в силу закона о государственной регистрации недвижимости» г. Красноярск, с 23 по 30.03.2017г.;
3. Семинар «Практические вопросы при осуществлении кадастровой деятельности», г. Санкт-Петербург, 14.03.2017г.;
4. Семинар «Новые правила учета объектов недвижимости в соответствии с Федеральным законом от 13.07.2015 № 218-ФЗ «О государственной регистрации недвижимости», г. Курган, 01.04.2017г.;
5. Подразделение А СРО «Кадастровые инженеры» по Хабаровскому краю совместно с филиалом ФГБУ «Федеральная кадастровая палата Росреестра» по Хабаровскому краю провели бесплатный семинар для кадастровых инженеров Хабаровского края по теме «Личный кабинет кадастрового инженера – новый сервис Росреестра» 24.04.2017г.
6. Семинар на тему «Практика использования современного программного обеспечения при ведении кадастровой деятельности в 2017 году» совместно с ООО «Технокад», г. Москва, 26.04.2017г.;
7. Семинар «Практика ведения кадастровой деятельности в 2017 г.» с ООО «Технокад», г. Калуга, 27.04.2017г.;
8. Семинар «Особенности нововведений в кадастровой деятельности»



кадастрового учета и кадастровой деятельности», г. Тверь, 17.05.2017г.;

9. Консультативный семинар «Актуальные вопросы кадастровой деятельности», 24 мая 2017 г., в городе Екатеринбург;

10. Первый форум молодых специалистов – кадастровых инженеров «БУДУЩЕЕ КАДАСТРА». Форум приурочен к 90-летию отрасли технической инвентаризации в России, г. Санкт-Петербург, 25.05.2017 года;

11. Семинар, посвященный вопросам практики ведения кадастровой деятельности с учетом требований нового законодательства, г. Иркутск, 8 июня 2017 года;

12. Семинар «Особенности нововведений в кадастровой деятельности» г. Архангельск, 09 июня 2017 года;

13. Учебно-методический семинар для кадастровых инженеров, г. Великий Новгород, 20 июня 2017 г.;

14. Консультативный семинар ФГБУ "ФКП Росреестра" по Краснодарскому краю и Управления Росреестра по Краснодарскому краю с кадастровыми инженерами, 22 июня 2017 года г. Краснодар;

15. Семинар для кадастровых инженеров, 23.06.2017г., г. Киров;

16. Консультационный семинар «Система государственного кадастрового учета и кадастровой деятельности 2017», 28 июня 2017 года г. Санкт-Петербург;

17. Семинар «Особенности государственного кадастрового учета и регистрации прав с использованием современного программного обеспечения с учетом требований 218-ФЗ «О государственной регистрации недвижимости», 29 июня 2017 года г. Оренбург;

18. Семинар для кадастровых инженеров, 04 июля 2017 года г. Хабаровск;

19. Семинар для кадастровых инженеров, 06 июля 2017 года г. Орел;

20. Встреча руководства филиала ФГБУ «ФКП Росреестра» по Краснодарскому краю и Управления Росреестра по Краснодарскому краю с кадастровыми инженерами, 07 июля 2017 года г. Сочи;

21. Российско-французский семинар "Молодые кадастровые инженеры — будущее нашей профессии", 20 июля 2017 года г. Москва;

22. Встреча членов Подразделения А СРО «Кадастровые инженеры» по Калининградской области, посвященная Дню кадастрового инженера, 21 июля 2017 года г. Калининград;

23. Семинар кадастровых инженеров, 24 июля 2017 года г. Липецк;

24. 5-ая Научно-практическая конференция кадастровых инженеров в Нижнем Новгороде 24 июля 2017г.;

25. Семинар-совещание, совместно с представителями Управления Росреестра по Владимирской области, Национальной палатой кадастровых инженеров и Ассоциацией



«Саморегулируемая организация кадастровых инженеров», 25 июля 2017 года г. Владимир;

26. Учебно-методический семинар для кадастровых инженеров «Повышение профессионализма кадастровых инженеров», 26 июля 2017 года г. Саранск;

27. Конференция: «Все, что нужно знать о кадастровой деятельности сегодня», приуроченная ко Дню кадастрового инженера, г. Санкт-Петербург, 03.08.2017 года.

28. Учебно-методический семинар по теме: «Повышение профессионализма кадастровых инженеров» проведен совместно с ГУП СК «Ставкрайинмущество», при поддержке Управления Росрестра по Ставропольскому краю и филиала ФГБУ «ФКП Росрестра» по Ставропольскому краю 07.08.2017г.;

29. Семинар по теме: «Практика реализации Федерального закона от 13.07.2015 № 218-ФЗ «О государственной регистрации недвижимости». Разъяснительные письма Минэкономразвития и Росрестра при применении норм Закона», 20 сентября 2017 года в г. Иатчина;

30. Семинар по теме «Изменения 2017 г. в государственном кадастровом учете и кадастровой деятельности», 16 октября 2017 года г. Иркутск;

31. Шестой Всероссийский съезд кадастровых инженеров, г. Москва, 17.10.17-20.10.2017 года

32. Совещание участников кадастровой деятельности на территории Ярославской области, г. Ярославль, 24 октября 2017 года;

33. Совещание для кадастровых инженеров, 31 октября 2017 г. г. Белгород;

34. Семинар «Повышение профессионализма кадастровых инженеров», 22 ноября 2017 года, г. Хабаровск;

35. Учебно-методический семинар для кадастровых инженеров «Изменения 2017 года в государственном кадастровом учете и кадастровой деятельности. Повышение профессионализма инженеров, 23 ноября 2017 года г. Краснодар;

36. Семинар «Повышение профессионализма кадастровых инженеров», 27 ноября 2017 года, г. Владивосток;

37. Семинар по реализации Федерального закона от 29 июля 2017 года № 280-ФЗ «О внесении изменений в отдельные законодательные акты Российской Федерации в целях устранения противоречий в сведениях государственных реестров и установления принадлежности земельного участка к определенной категории земель» 4 декабря 2017г., г. Ярославль;

38. Совещание членов апелляционных комиссий и кадастровых инженеров, 13 декабря, г. Иваново;

39. Вебинар на тему: «Организация прохождения стажировки физическими лицами в качестве помощников кадастровых инженеров», 19 декабря 2017, г. Краснодар.

М.Н. Петрушина
20/18

16

Информационные ресурсы А СРО «Кадастровые инженеры»

Информационными ресурсами А СРО «Кадастровые инженеры» являются: официальный сайт А СРО «Кадастровые инженеры», журнал «Кадастр недвижимости», социальные сети: VK: <https://vk.com/asroki>, FB: <https://www.facebook.com/SROkadastr/>, Telegram: @kadastr1 К.А.Д.А.С.Т.Р., Youtube: https://www.youtube.com/channel/UCOqSmT294eAfxmLGG_3PbTQ

Сайт А СРО «Кадастровые инженеры» продолжает информировать кадастровых инженеров об изменениях в законодательстве, о новых мероприятиях, а так же доводить до сведения членов Ассоциации важную информацию. Ежедневно сайт посещают свыше 1000 заинтересованных лиц. Самый пик посещения ресурса стал конец 2016 года – начало 2017 года, когда стало вступать в силу новое законодательство. Дизайн сайт не изменился, но после вступления в силу 315 ФЗ о раскрытии информации созданы новые разделы: Стажировка, Апелляционные комиссии, Контроль Ассоциации и др.



Рис. 5 Сайт А СРО «Кадастровые инженеры»

КОПИЯ ВЕРНА
Генеральный директор
А СРО «Кадастровые инженеры»
М.И. Петрушина
"25" июля 2018г.

Международное сотрудничество А СРО «Кадастровые инженеры»

Ассоциация является членом Международной Федерации геодезистов FIG, (DENMARK, Kalvebod Bygge 31-33, DK-1780 Copenhagen V) и Совета Европейских геодезистов CLGE (Belgium, Rue du Nord 76, BE - 1000 Brussels).

Ассоциация приняла участие в организации и проведении крупнейших мероприятий в сфере кадастровых отношений в 2017 году.

1. Заседание Бюро CLGE, Португалия г. Лиссабон, участник В.В. Тихонов (финансирование от CLGE) 10-15.02.2017г.

2. Подписание Меморандума о взаимопонимании и сотрудничестве между А СРО «Кадастровые инженеры» (Россия) и Национальным Советом геодезистов и геодезистов-лауреатов (Италия), г. Рим, 10.03-15.03.2017г.

3. Генеральная ассамблея Совет Европейских геодезистов (CLGE), г. Лозанна, Швейцария, 18.04-23.04.2017г.

4. Первый форум молодых специалистов – кадастровых инженеров «БУДУЩЕЕ КАДАСТРА». Форум приурочен к 90-летию отрасли технической инвентаризации в России, г. Санкт-Петербург, 25.05.2017г.

5. Рабочая неделя FIG 2017, г. Хельсинки, Финляндия, 28.05-31.05.2017г.
6. Российско-французский семинар: «Молодые кадастровые инженеры — будущее нашей профессии», г. Москва, 20.07.2017г.


7. Конференция: «Все, что нужно знать о кадастровой деятельности сегодня», приуроченная ко Дню кадастрового инженера, г. Санкт-Петербург, 03.08.2017г.

8. Заседание Бюро Совета европейских геодезистов CLGE, Румыния г. Бухарест, 24-27.08.2017г., участник В.В. Тихонов (финансирование от CLGE).

9. Генеральная Ассамблея CLGE, Берлин г. Потсдам, 28-30.09.2017г.

10. Шестой Всероссийский съезд кадастровых инженеров. Российско-германский семинар «Деятельность национального объединения кадастровых инженеров в Германии», г. Москва, 17.10.17–20.10.2017г.

11. Форум "Петербургский Диалог", Германия г. Берлин, 22.11-25.11.2017г.



Раздел «Раскрытие информации» претерпел существенные изменения в связи с требованиями законодательства РФ и утвержденным Положением о раскрытии информации А СРО «Кадастровые инженеры», в связи с чем официальный сайт А СРО «Кадастровые инженеры» полностью приведен в соответствие с требованиями действующего законодательства РФ. (исполнение п. 3.6.3 Устава)

АСРО «Кадастровые инженеры»
 Ассоциация Саморегулируемая организация кадастровых инженеров
 Мы работаем для вас

Раскрытие информации

Информация об Ассоциации размещена в соответствии с требованиями: ст. 7 Федерального закона от 01.12.2007 г. «О саморегулируемых организациях» №315-ФЗ.

Полное наименование Ассоциации на русском языке - Ассоциация «Саморегулируемая организация кадастровых инженеров». Сокращенное наименование Ассоциации на русском языке - А СРО «Кадастровые инженеры». Полное наименование Ассоциации на английском языке - The Association Self-regulating organization «Cadastral engineers». Сокращенное наименование Ассоциации на английском языке - A SRO «Cadastral engineers». Место нахождения Ассоциации: 123456, г. Москва, ул. Таллинская дом 32, корпус 3, офис 10. Номера контактных телефонов: +7 495 318-93-20(19). Адрес электронной почты: info_kci@mail.ru

Ассоциация «Саморегулируемая организация кадастровых инженеров», Россия, 123456, г. Москва, ул. Таллинская, д. 32, корпус 3, офис 10, тел. +7 (495) 318-93-20, e-mail: info_kci@mail.ru

ASRO, DENMARK, Kalvnod Bygade 31-33, DK-1780 Copenhagen V, Tel + 45 3885 1881, e-mail: info@asro.net

ASRO Belgium, Rue de Nord 76, BE - 1000 Brussels, Secretary General ASRO

1. Общая информация:

Дата	Событие	Дата публикации	Дата окончания
28.12.2014 16:29:43	Выписка из Единого государственного реестра саморегулируемых организаций	28.12.2014 16:29:43	28.12.2014 16:29:43
13.02.2014 11:25:40	Сведения о внесении сведений в Единый государственный реестр А СРО «Кадастровые инженеры»	13.02.2014 11:25:40	13.02.2014 11:25:40
09.08.2012 10:11:04	Сведения о внесении сведений на учет в Единый государственный реестр А СРО «Кадастровые инженеры»	09.08.2012 10:11:04	09.08.2012 10:11:04

2. Реестр членов Ассоциации.

3. Учредительные документы:

Наименование документа	Дата публикации	Дата окончания
Устав Ассоциации (Формат PDF)	13.02.2014 11:25:40	13.02.2014 11:25:40

ASRO «Cadastral engineers»
 Association Self-regulating organization of cadastral engineers
 We work for you

Disclosure of information

Information about the Association is placed in accordance with requirements: article 7 of the Federal Law of 01.12.2007, «On self-regulating organizations» №315-FZ.

Full name of the Association in Russian language - Association «Self-regulating organization of cadastral engineers». Short name of the Association in Russian language - ASRO «Cadastral engineers». Full name of the Association in English language - The Association Self-regulating organization «Cadastral engineers». Short name of the Association in English language - A SRO «Cadastral engineers». Place of the Association: 123456, Moscow, Talinnskaya street 32, building 3, office 10. Contact phone numbers: +7 495 318-93-20(19). E-mail address: info_kci@mail.ru

ASRO, DENMARK, Kalvnod Bygade 31-33, DK-1780 Copenhagen V, Tel + 45 3885 1881, e-mail: info@asro.net

ASRO Belgium, Rue de Nord 76, BE - 1000 Brussels, Secretary General ASRO

1. General information:

Date	Event	Publication date	Expiration date
28.12.2014 16:29:43	Excerpt from the Unified State Register of Self-regulating Organizations	28.12.2014 16:29:43	28.12.2014 16:29:43
13.02.2014 11:25:40	Information on the entry of information into the Unified State Register of ASRO «Cadastral engineers»	13.02.2014 11:25:40	13.02.2014 11:25:40
09.08.2012 10:11:04	Information on the entry of information into the Unified State Register of ASRO «Cadastral engineers»	09.08.2012 10:11:04	09.08.2012 10:11:04

2. Register of members of the Association.

3. Constitutive documents:

Document name	Publication date	Expiration date
ASRO Association Charter (PDF)	13.02.2014 11:25:40	13.02.2014 11:25:40

КОПИЯ ВЕРНА
 Генеральный директор
 А СРО «Кадастровые инженеры»
 М.И. Петрушина
 25.11.18

№ п/п	Наименование СРО	Дата регистрации	Страна
1	Организация «Антияс» (Армения)	2010.12.17	Армения
2	Юридическое лицо «Вектор» (Украина)	2010.12.17	Украина
3	Бюро «Антияс» (Армения)	2010.12.17	Армения
4	Членское общество «Вектор» (Украина)	2010.12.17	Украина
5	Капитал Сервис Инвестментс (Украина)	2010.12.17	Украина
6	Капитал Сервис Инвестментс (Украина)	2010.12.17	Украина
7	Группа компаний «Вектор» (Украина)	2010.12.17	Украина
8	Капитал Сервис Инвестментс (Украина)	2010.12.17	Украина
9	Группа компаний «Вектор» (Украина)	2010.12.17	Украина
10	Капитал Сервис Инвестментс (Украина)	2010.12.17	Украина
11	Капитал Сервис Инвестментс (Украина)	2010.12.17	Украина
12	Капитал Сервис Инвестментс (Украина)	2010.12.17	Украина
13	Капитал Сервис Инвестментс (Украина)	2010.12.17	Украина
14	Капитал Сервис Инвестментс (Украина)	2010.12.17	Украина
15	Капитал Сервис Инвестментс (Украина)	2010.12.17	Украина
16	Капитал Сервис Инвестментс (Украина)	2010.12.17	Украина
17	Капитал Сервис Инвестментс (Украина)	2010.12.17	Украина
18	Капитал Сервис Инвестментс (Украина)	2010.12.17	Украина
19	Капитал Сервис Инвестментс (Украина)	2010.12.17	Украина
20	Капитал Сервис Инвестментс (Украина)	2010.12.17	Украина
21	Капитал Сервис Инвестментс (Украина)	2010.12.17	Украина
22	Капитал Сервис Инвестментс (Украина)	2010.12.17	Украина
23	Капитал Сервис Инвестментс (Украина)	2010.12.17	Украина
24	Капитал Сервис Инвестментс (Украина)	2010.12.17	Украина
25	Капитал Сервис Инвестментс (Украина)	2010.12.17	Украина
26	Капитал Сервис Инвестментс (Украина)	2010.12.17	Украина
27	Капитал Сервис Инвестментс (Украина)	2010.12.17	Украина
28	Капитал Сервис Инвестментс (Украина)	2010.12.17	Украина
29	Капитал Сервис Инвестментс (Украина)	2010.12.17	Украина
30	Капитал Сервис Инвестментс (Украина)	2010.12.17	Украина

Журнал «Кадастр недвижимости»

№1 (46) 2017 – «Новые реалии кадастровой деятельности»
 №2 (47) 2017 – «Улучшение качества работы кадастрового инженера»
 №3(48) 2017 – «Стажировка – уникальные опыт работы в команде профессионалов»

№ 4(49) 2017 – «Кадастровая деятельность в России: опыт прошлого и взгляд в

будущее»



Рис. 4 Журнал «Кадастр недвижимости» 2017 г.

«15 июля»
 М.М. Петрушина
 А.С.Р. «Кадастр недвижимости»
 Генеральный директор
 КОПИИ ВРНА
 20/18

А СРО «Кадастровые инженеры» в социальных сетях за 2017 год

В течение 2017 года Проект успешно развивался в социальных сетях на следующих сервисах:

VK: <https://vk.com/asroki> А СРО "Кадастровые инженеры";

FB: <https://www.facebook.com/SROkadastr/> А СРО "Кадастровые инженеры";

Telegram: @kadastr1 К.А.Д.А.С.Т.Р.;

Youtube: https://www.youtube.com/channel/UCOqSmT294eAfxmLGG_3PbTQ А СРО "Кадастровые инженеры".

Применяемые методы

1. Создание и продвижение сообществ компании в социальных сетях.
2. Создание и продвижение встреч/мероприятий.
3. Поддержка дружественных сообществ.
4. Продвижение в закрытых социальных сетях.
5. Интеграция корпоративного сайта с социальными сетями.
6. Создание брендированных фонов для оформления своих сообществ.
7. Кросспостинг ключевых постов в социальные сети.
8. Написание и распространение социальных релизов.
9. Проведение опросов.
10. Инициация пользователей генерировать контент.
11. Инициация контролируемой утечки информации в социальные сети и блогосферу.
12. Нейтрализация негатива на коммуникационных площадках.
13. Частое обновление (2 раза в день) страниц в социальных сетях FB, VK.
14. Нацеленность контента на регионы России.
15. Использование абсолютно легальных и бесплатных инструментов. Следование строгим принципам этики и морали.

Количественные показатели

Страницы А СРО КИ в VK и FB являются самыми крупными по количеству подписчиков по сравнению со страницами других СРО кадастровых инженеров. При этом в VK у нас значительное преимущество. Количество подписчиков в VK выросла за год на тысячу человек, составив к концу года более 1650 человек. Аудитория FB выросла на сотню человек, на конец года, достигнув более 200 подписчиков.

По итогам 2017 года,

VK: Среднесуточное количество уникальных посетителей за последние 30 дней - 81

Общее количество уникальных посетителей за последние 30 дней - 1 142

Распределение читателей по регионам: Москва - 13.09%, Санкт-Петербург - 11.85%, Тюмень - 5.45%, Пермь - 4.79%, Архангельск - 4.64%, Другие - 60.18%.

FB: статистика за период 17 -23 ноября 2017 года

Органический охват - 464

Вовлеченность для публикации - 244

Число просмотров страницы (в день) пользователями, выполнившими и не выполнившими вход - 47



Выводы и рекомендации

Наиболее ярким примером роли социальных сетей стал период (июль - август) непосредственно после выхода приказа Росреestra о наделении кадастровых палат полномочиями по выполнению кадастровых работ. Тогда резко усилилась активность кадастровых инженеров в соц. сетях. За две недели к нам добавилось более 150 человек. По комментариям было видно, что люди разобщены и дезориентированы, плохо информированы.

Вывод - среди кадастровых инженеров наблюдается информационный голод. Поэтому у А СРО КИ сейчас имеется возможность неформально сплотить и возлвать процесс в социальных сетях, направить дискуссии в нужное русло.

Наблюдения за активностью в соц. Сетях показывают, что многие кадастровые инженеры склонны использовать страницы СРО как источник контента для собственных страниц. Тем самым, возникает возможность дополнительного привлечения кадастровых инженеров посредством создания и размещения клиент-ориентированного контента. Примером служит ситуация вокруг «дачной амнистии», где любая публикация вызывает многочисленные репосты и комментарии. Соответственно, можно рекомендовать регулярное освещение экспертами А СРО КИ социально значимых аспектов деятельности кадастровых инженеров.

Среди наших подписчиков – рядовых кадастровых инженеров – можно выделить несколько наиболее активных пользователей, которые регулярно пишут яркие и интересные комментарии к размещенным публикациям.

Целесообразно от имени СРО пригласить таких людей к сотрудничеству в роли выразителей мнения профессионального сообщества. Сотрудничество с такими активистами позволило бы модерировать процесс в соц. сетях, более прицельно формировать мнение в среде кадастровых инженеров.



ОТЧЕТ
ОТДЕЛА ДИСЦИПЛИНАРНОЙ ОТВЕТСТВЕННОСТИ И ОТДЕЛА КОНТРОЛЯ
ПРОФЕССИОНАЛЬНОЙ ДЕЯТЕЛЬНОСТИ
«О РЕЗУЛЬТАТАХ ДЕЯТЕЛЬНОСТИ АССОЦИАЦИИ «САМОРЕГУЛИРУЕМАЯ
ОРГАНИЗАЦИЯ КАДАСТРОВЫХ ИНЖЕНЕРОВ» ПО ПРОВЕДЕНИЮ КОНТРОЛЯ И
ПРИМЕНЕНИЮ МЕР ДИСЦИПЛИНАРНОЙ ОТВЕТСТВЕННОСТИ В 2017 ГОДУ»

Москва 2018 год

КОПИЕ: ВЕРИТА
Генеральный директор
А СРО «Кадастровые инженеры»
М.И. Петрушина
25 июля 2018 г.

ОБЩАЯ ИНФОРМАЦИЯ

Деятельность, направленная на повышение качества кадастровых услуг осуществляется Ассоциацией «Саморегулируемая организация кадастровых инженеров» (далее – Ассоциация) посредством осуществления контроля в отношении членов Ассоциации и применения мер дисциплинарного воздействия к членам Ассоциации, в отношении которых установлены факты допущенных ими нарушений.

Целью контроля и применения дисциплинарных мер является:

1. обеспечение соблюдения кадастровыми инженерами – членами Ассоциации требований законодательства Российской Федерации в области кадастровых отношений, стандартов осуществления кадастровой деятельности и правил профессиональной этики кадастровых инженеров,

2. обеспечение защиты законных прав и интересов физических и (или) юридических лиц, органов государственной власти, органов местного самоуправления и других участников кадастровых отношений, которые могут быть нарушены при осуществлении членами Ассоциации кадастровой деятельности.

ОСУЩЕСТВЛЕНИЕ ПЛАНОВЫХ И ВНЕПЛАНОВЫХ ПРОВЕРОК

Предметом проверки соблюдения требований является соблюдение членами Ассоциации требований законодательства Российской Федерации в области кадастровых отношений, стандартов осуществления кадастровой деятельности и правил профессиональной этики кадастровых инженеров при осуществлении кадастровой деятельности. В рамках проверки соблюдения требований осуществляется проверка следующих условий:

1) осуществление кадастровой деятельности членами Ассоциации с соблюдением требований Закона, других федеральных законов и иных нормативных правовых актов Российской Федерации в области кадастровых отношений, типовых стандартов осуществления кадастровой деятельности и типовых правил профессиональной этики кадастровых инженеров, установленных Национальным объединением, стандартов осуществления кадастровой деятельности, правил профессиональной этики кадастровых инженеров и условий членства в Ассоциации;

2) соблюдение членами Ассоциации обязательных условий членства;

3) осуществление членами Ассоциации обязательного страхования гражданской ответственности кадастровых инженеров;


4) своевременное прохождение членами Ассоциации обучения по дополнительной профессиональной программе повышения квалификации кадастровых инженеров в порядке и в сроки, установленные законодательством Российской Федерации в области кадастровых отношений.

Контроль проводится в виде плановых и внеплановых проверок, проводимых на основании имеющихся в распоряжении отдела контроля профессиональной деятельности и проверяющих лиц документов и информации и не предполагает осуществление кадастровых процедур, результаты которых можно использовать в качестве земельного эксперта. Получение информации и документов, необходимых для проведения проверки у органа, уполномоченного на проведение кадастрового учета и юридических лиц, работниками которых являются кадастровые инженеры – члены Ассоциации определяется Законом и выпущенным в его исполнение Приказом Минэкономразвития России от 29.09.2016 N 610 «Об утверждении порядка получения саморегулируемой организацией кадастровых инженеров в органе кадастрового учета информации о результатах профессиональной деятельности своих членов».



№	Наименование кадастрового округа	Количество проведенных проверок				
		Плановых	Внеплатных по жалобам	Внеплатных по актам	Уклонение	Выявлены нарушения применены МДВ
1	2	3	4	5	6	7
1	Алтайский край	2				
2	Амурская обл.	31	1			1
3	Архангельская область и НАО"	24	3	3		3
4	Астраханская обл.	17	1			
5	Белгородская обл.	22	3	2		2
6	Брянская обл.	4				
7	Владимирская обл.	79	9	17		14
8	Волгоградская обл.	46	1			
9	Вологодская обл.	13	1		1	1
10	Воронежская обл.	91	5	1		2
11	Еврейская АО	2	2			
12	Забайкальский край	6	1			
13	Ивановская обл.	1		1		1
14	Иркутская обл.	43			1	5
15	Калининградская обл.	18	3	4		7
16	Камчатский край	58			1	1
17	Калужская обл.	8	1	5	1	11
18	Кировская обл.	4				
19	Костромская обл.	14				
20	Краснодарский край	132	11	10	2	54
21	Красноярский край	70	6	8	1	20
22	Курганская обл.	15	2			1
23	Курская обл.	5	1	8		1
24	Ленинградская обл.	16				
25	Липецкая обл.	3	5	2	1	5
26	Магаданская обл. и Чукотский АО	1				
27	Москва	212	6	1	1	15
28	Московская обл.	238	14	4	1	17
29	Мурманская обл.	12				
30	Нижегородская обл.	37	1	11	2	6
31	Новгородская обл.	14	1			1
32	Новосибирская обл.					
33	Омская обл.	7		1		1
34	Оренбургская обл.	23	3			3
35	Орловская обл.	54	2	1		4
36	Пензенская обл.	2				
37	Пермский край					
38	Псковская обл.	4				
39	Приморский Край	97	13			9
40	Республика Адыгея	8	2	1		3
41	Республика Алтай	2				
42	Республика Башкортостан	32	1			
43	Республика Бурятия					

КОПИЯ ВАСИЛА
 Генеральный директор
 ООО «Кадастровые инженерные
 М.И. Петрушина
 25- июля 2018 г.



ИТОГО:		243	16	262
44	Республика Дагестан	1		
45	Респ. Ингушетия			
46	Кабардино-Балкарская Респ.			
47	Республика Кабардино-Балкарская	1		
48	Республика Карачаево-Черкесия			
49	Республика Карелия	11		
50	Республика Коми	7		
51	Республика Крым	2		
52	Республика Марий Эл	1		
53	Республика Мордовия	10		
54	Республика Саха (Якутия)	60	1	2
55	Республика Северная Осетия (Алания)	4		
56	Республика Татарстан	1		
57	Республика Тыва	8		1
58	Республика Удмуртская			
59	Республика Хакасия	8		
60	Чеченская Республика			
61	Республика Чувашская			
62	Ростовская обл.	11		3
63	Рязанская обл.	6		2
64	Самарская обл.	34	6	7
65	Санкт-Петербург	72	2	7
66	Саратовская обл.	11		
67	Сахалинская обл.	10		
68	Свердловская обл.	1		1
69	Севастополь			
70	Смоленская обл.	2		
71	Ставропольский край	2	1	1
72	Тамбовская обл.	32	5	7
73	Тверская обл.	30	1	3
74	Томская обл.	1		
75	Тульская обл.	2	2	6
76	Тюменская обл.	61	1	2
77	Ульяновская обл.	6	3	5
78	Удмуртская Республика	9	2	2
79	Хабаровский край	7	2	9
80	Ханты-Мансийский АО-Югра	13	2	1
81	Челябинская обл.	2	2	3
	Чувашская республика	9	1	3
82	Ярославская обл.	42	6	6
83	Ямало-Ненецкий автономный округ	1		
		133	110	

РАССМОТРЕНИЕ ЖАЛОБ И ОБРАЩЕНИЙ О НАРУШЕНИЯХ, ПОСТУПИВШИХ В АССОЦИАЦИЮ В 2017 ГОДУ В ОТНОШЕНИИ ЧЛЕНОВ АССОЦИАЦИИ

В соответствии с пунктом 14 части 8 статьи 30 Федерального закона от 24.07.2007 № 221-ФЗ «О кадастровой деятельности» (далее – Закон о кадастровой деятельности) саморегулируемая организация кадастровых инженеров обязана рассматривать жалобы на своих членов и дела о применении к кадастровым инженерам мер дисциплинарной ответственности, предусмотренных внутренними документами саморегулируемой организации (часть 4 статьи 3 Федерального закона от 01.12.2007 № 315-ФЗ «О саморегулируемых организациях»).


При рассмотрении жалоб на действия своих членов Ассоциация руководствуется требованиями Положения о мерах дисциплинарного воздействия, порядке и основаниях их применения, порядке рассмотрения дел о применении в отношении членов А СРО «Кадастровые инженеры» мер дисциплинарного воздействия, утвержденного Общим собранием членов Ассоциации (Протокол № 1 от 01.06.2016, в редакции от 17.10.2017 года) (далее – Положение).

В соответствии с пунктом 8.4.1. Положения решение о принятии жалобы к рассмотрению по существу или об отказе в рассмотрении жалобы по существу принимает специализированный дисциплинарный орган Ассоциации – Отдел дисциплинарной ответственности.

Деятельность Отдела дисциплинарной ответственности направлена на защиту законных прав и интересов физических и (или) юридических лиц, органов государственной власти, органов местного самоуправления и других участников кадастровых отношений, нарушенных при осуществлении членами Ассоциации кадастровой деятельности, а также на обеспечение соблюдения кадастровыми инженерами – членами Ассоциации требований законодательства Российской Федерации.

Отдел дисциплинарной ответственности, сохраняя независимость, объективность и беспристрастность, осуществляет рассмотрение жалоб, разъясняет лицам, участвующим в деле, их права и обязанности, оказывает содействие в реализации их прав, создает условия для всестороннего и полного исследования доказательств, установления фактических обстоятельств и правильного применения законов и иных нормативных правовых актов и внутренних документов Ассоциации при рассмотрении жалоб или дел о применении мер дисциплинарного воздействия.

№	Наименование кадастрового округа	Количество жалоб							
		Поступило		Принято к рассмотрению		В рассмотрении отказано		Удовлетворено	
		1 пол. 2017	2 пол. 2017	1 пол. 2017	2 пол. 2017	1 пол. 2017	2 пол. 2017	1 пол. 2017	2 пол. 2017
1	Алтайский край								
2	Амурская обл.	4		1		3		1	
3	Архангельская область и НАО		6		4		2		1
4	Астраханская обл.		1		1				
5	Белгородская обл.	1	4	1	1		3		
6	Брянская обл.	1				1			
7	Владимирская обл.	14	13	4	6	10	9	2	
8	Волгоградская обл.	3	7		1	3	6		
9	Вологодская обл.	1	2	1	1		1		
10	Воронежская обл.	6	9	4	5	2	4	4	
11	Еврейская АО		1						
12	Забайкальский край		1		1				
13	Ивановская обл.								



 КОМПЕТЕНЦИОННАЯ
 Генеральный директор
 А СРО «Кадастровые инженеры»
 М.И. Петрушина
 25.10.2017

КОПИЯ РЕШЕНИЯ
 Ленинградского государственного университета
 М.И. Петрунина
 29.08.2011

14	Иркутская обл.	1	1	8	1	2	1	1	
15	Калининградская обл.	1	1	8	1	2	5	1	
16	Камчатский край							4	
17	Калужская обл.	4	4						
18	Кировская обл.								
19	Костромская обл.								
20	Краснодарский край	12	16	7	4	5	7	4	2
21	Красноярский край	10	11	3	7	7	4	4	1
22	Курганская обл.	1	2	1	2				
23	Курская обл.	2	2	1	2				
24	Ленинградская обл.	2	1	1	2				
25	Липецкая обл.	2	11		8				
26	Магаданская обл. и Чукотский АО								
27	Москва	4	10	3	8	1	2	1	2
28	Московская обл.	13	29	5	5	8	17	2	2
29	Мурманская обл.								
30	Нижегородская обл.	3	3		3	3			
31	Новгородская обл.	1			1				
32	Новосибирская обл.								
33	Омская обл.		2	2					
34	Оренбургская обл.	2	4	2	2	2	2	1	
35	Орловская обл.	3	2	1	1	2	1	1	
36	Пензенская обл.	1				1			
37	Пермский край		2				2		
38	Псковская обл.								
39	Приморский край	19	9	12	1	7	8	2	
40	Республика Адыгея	1	2	1	2				
41	Республика Алтай								
42	Республика Башкортостан		1		1			1	
43	Республика Бурятия								
44	Республика Дагестан								
45	Респ. Ингушетия								
46	Кабардино-Балкарская Респ.								
47	Республика Калмыкия								
48	Республика Карачаево-Черкесия								
49	Республика Карелия								
50	Республика Коми	1	1			1			
51	Республика Крым	1	4	1		4	1		
52	Республика Марий Эл								
53	Республика Мордовия								
54	Республика Саха (Якутия)		1				1		
55	Республика Северная Осетия (Алания)								
56	Республика Татарстан								
57	Республика Тыва	1	1		1			1	
58	Республика Удмуртская	2			2				
59	Республика Хакасия								
60	Чеченская Республика								
61	Республика Чувашская	2	2	2	2	2		1	
62	Ростовская обл.					1			
63	Рязанская обл.	1	2	1			2		
64	Самарская обл.	5	3	2	3	3			
65	Санкт-Петербург	1	11		5				
66	Саратовская обл.								
67	Сахалинская обл.	1							

68	Свердловская обл.	1		1					
69	Севастополь								
70	Смоленская обл.								
71	Ставропольский край		1				1		
72	Тамбовская обл.	5	4		2	5	2		
73	Тверская обл.	4	3	1		3	3		
74	Томская обл.	1				1			
75	Тульская обл.	1				1			
76	Тюменская обл.	4	1	2		2	1	1	
77	Ульяновская обл.								
78	Хабаровский край	2	3	2	1		2		
79	Ханты-Мансийский АО-Югра	2	2	1	1	1	1		
80	Челябинская обл.		2		1		1		1
81	Ярославская обл.	6	10	5	3	1	7	1	1
		150	219	69	81	81	125	23	12
	ИТОГО:	369		150 (41%)		206 (56%)		35	

Основным предметом жалоб и обращений граждан и юридических лиц является:

1) внесение недостоверных сведений:

- в межевой план о местоположении границ земельного участка (несоответствие конфигурации и местоположения земельных участков после уточнения описания местоположения их границ сведениям, содержащимся в правоустанавливающих документах);

- в технический план о кадастровом номере земельного участка, на котором расположен объект недвижимости, о наличии объекта недвижимости на земельном участке (при фактическом его отсутствии на момент обследования земельного участка третьими уполномоченными лицами);

- в акт обследования о прекращении существования объекта недвижимости;

2) о нарушении прав правообладателей смежных земельных участков при согласовании местоположения границ земельных участков;

3) о наличии реестровой ошибки в местоположении границ земельных участков, смежных с земельными участками заявителей жалоб (обращений) – земельные споры;

4) о нарушении требований статьи 13.1 Федерального закона от 24.07.2002 № 101-ФЗ «Об обороте земель сельскохозяйственного назначения» при выделе земельных участков в счет земельной доли (долей);

5) заключение кадастрового инженера о местоположении границ земельных участков, подготовленное не в ходе проведения кадастровых работ;

6) экспертное заключение, подготовленное лицом, являющегося кадастровым инженером в порядке проведения судебной землеустроительной экспертизы;

7) ненадлежащее исполнение условий договора подряда на проведение кадастровых работ, заключенного с юридическим лицом, в трудовых отношениях с которым состоит кадастровый инженер;

8) нарушение законных интересов и прав третьих лиц.

В ходе рассмотрения жалоб (обращений) отдел дисциплинарной ответственности, прежде всего, проверяет форму и предмет жалобы (обращение) на наличие оснований для принятия её к рассмотрению по существу.

Положением установлены требования к форме и содержанию жалобы (обращения) и основания для отказа в принятии к рассмотрению её по существу.

Прежде всего, жалоба должна быть подана лицом, чьи права нарушены при осуществлении членом Ассоциации кадастровой деятельности.

Положением установлены основания, по которым жалоба (обращение) не подлежат рассмотрению по существу:

1) обращение не соответствует критериям жалобы;

2) выявлено отсутствие заявленных в обращении нарушений при осуществлении кадастровым инженером кадастровой деятельности;



3) предметом жалобы является возникшее в результате земельного спора, подлежащего рассмотрению в судебном порядке, несогласие с установленной кадастровой инженером границей земельного участка;

4) предметом жалобы являются действия (бездействия) кадастрового инженера, осуществленные им в рамках исполнения иных обязанностей, обусловленных его должностью согласно штатному расписанию, не отнесенных к обязанностям кадастрового инженера согласно требованиям законодательства Российской Федерации, либо иной осуществляемой им сопутствующей деятельности к кадастровой деятельности;

5) предметом жалобы выступают обстоятельства и факты, не являющиеся предметом контроля, проверки и регулирования Ассоциацией в соответствии с требованиями законодательства Российской Федерации; предмет и основание жалобы не подлежат рассмотрению в соответствии с требованиями настоящего Положения;

7) жалоба подана в отношении деятельности кадастрового инженера, не являющегося членом Ассоциации.

В том случае, если жалоба не отвечает требованиям Положения отдела дисциплинарной ответственности принимает одно из следующих решений:

1) об отказе в рассмотрении жалобы, обращении и иной информации по существу;

2) об оставлении обращения, информации или жалобы без рассмотрения.

По результатам рассмотрения жалобы за 2017 год Отделом дисциплинарной ответственности Ассоциации принято 206 решений об отказе в рассмотрении жалобы по существу (56% от общего количества поступивших жалоб).

Основными причинами для принятия решения об отказе в рассмотрении жалобы (обращений) являются следующие:

При соответствии жалобы (обращения) требованиям, предусмотренным Положением, Отдел дисциплинарной ответственности принимает одно из следующих решений:

1) о принятии жалобы, обращении и иной информации для рассмотрения их доводов по существу и проведения внеплановой проверки;

2) об открытии дела о применении мер дисциплинарной ответственности;


Решения о принятии жалобы или об отказе в принятии ее к рассмотрению по существу принимаются Отделом дисциплинарной ответственности, о чем письменно уведомляются заявитель, лицо, направившее жалобу в Ассоциацию и в случае принятия жалобы кадастровый инженер.

Так в исследуемый период принято к рассмотрению по существу 150 жалоб (обращений), что составляет примерно 41% от общего количества поступивших жалоб.

РАСМОТРЕНИЕ ОБРАЩЕНИЙ, ПОСТУПИВШИХ В АССОЦИАЦИЮ В РАМКАХ ПРОВЕДЕНИЯ РОСРЕЕСТРОМ МОНИТОРИНГА РЕШЕНИЙ О ПРИОСТАНОВЛЕНИИ И ОТКАЗЕ В ОСУЩЕСТВЛЕНИИ ГОСУДАРСТВЕННОГО КАДАСТРОВОГО УЧЕТА

В соответствии с распоряжением Правительства Российской Федерации от 31.01.2017 № 147-Р «О целевых моделях упрощения процедур ведения бизнеса и повышения инвестиционной привлекательности субъектов Российской Федерации» ФГБУ «ФКП Росреестра» и Росреестр проводят мониторинг причин приостановлений и отказов в осуществлении государственного кадастрового учета, в том числе в целях выявления типичных ошибок кадастровых инженеров, а также в целях осуществления контроля за деятельностью органов регистрации прав в части правомочности принятия решений о приостановлении или отказе в осуществлении государственного кадастрового учета в целях снижения количества приостановлений и отказов в осуществлении государственного кадастрового учета за счет

повышения уровня профессиональных знаний кадастровых инженеров посредством организации взаимодествия с саморегулируемыми организациями кадастровых инженеров, в



сле путем проведения семинаров (круглых столов) с кадастровыми инженерами, осуществляющими деятельность на территории субъекта Российской Федерации и информирования СРО кадастровых инженеров о результатах мониторинга.

Типичными ошибками, повлекшими приостановление осуществления ГКУ являются:

- в составе приложения представленного межевого (технического) плана отсутствуют согласие заказчика кадастровых работ (физического лица) на обработку персональных данных;

- ошибка, повлекшая невозможность загрузки данных xml-файла межевого плана в Единый государственный реестр недвижимости;

- в реквизите «4» раздела «Общие сведения о кадастровых работах» представленного межевого плана отсутствуют сведения о страховом номере индивидуального лицевого счета в системе обязательного пенсионного страхования РФ, кадастрового инженера, который выполнял кадастровые работы в отношении объекта недвижимости, что нарушает п. 29 Требований к подготовке межевого плана;

- в реквизите «Address» представленного межевого плана указан адрес объекта при этом в реестре федеральной информационной адресной системы (ФИАС) данный адрес отсутствует, что противоречит п. 49 Требований к подготовке межевого плана;

- в составе приложения межевого плана отсутствует схема расположения земельного участка на кадастровом плане территории, что нарушает п. 22 Требований к подготовке межевого плана, а также п. 3 ч. 11 ст. 41 Закона № 218-ФЗ;

- согласно представленным документам, необходимо осуществить государственный кадастровый учет помещения (квартиры) без одновременной ГРП, при этом сведения о здании (многоквартирном доме), в котором расположено данное помещение, в ЕГРН отсутствуют, что нарушает нормы Закона № 218-ФЗ (пп. 4, 5 ч. 5 ст. 14, ч. 2 ст. 15, ст. 24, ст. 40 Закона № 218-ФЗ);

- технический план объекта недвижимости – «объекта индивидуального жилищного строительства» подготовлен на основании декларации об объекте недвижимости от чч.мм.гггг, при этом в составе приложения технического плана отсутствует разрешение на строительство, выдача которого для объектов индивидуального жилищного строительства предусмотрена Градостроительным Кодексом РФ, что нарушает требования ч. 7 ст. 70 Закона № 218-ФЗ и п. 20 Требований к подготовке технического плана;

- технический план, представленный с заявлением в виде электронного документа, не заверен усиленной квалифицированной электронной подписью кадастрового инженера, что нарушает требования ч. 12 ст. 24 Закона № 218-ФЗ и п. 21 Требований к подготовке технического план.

- отсутствует подтверждение фактического местоположения границ уточняемого земельного участка на местности 15 и более лет и его конфигурации;

- отсутствует документальное обоснование кадастровых работ в связи с уточнением местоположения границ земельного участка;

- отсутствует ссылка на документ о предоставлении данных о пунктах государственной геодезической сети, находящихся в федеральном картографо-геодезическом фонде;

- имеются противоречия в сведениях о площади земельного участка, указанной в межевом плане, площади земельного участка, указанной в схеме расположения земельного участка на кадастровом плане земельного участка, на основании которой подготовлен межевой план;

- отсутствует информация об объекте, недвижимости, расположенном на уточняемом (образуемом) земельном участке;

- в извещении о проведении собрания о согласовании местоположения границ земельного участка не указаны кадастровые номера и адреса смежных земельных участков, а также номер кадастрового квартала, в границах которого расположен уточняемый земельный участок;

- доступ к образуемому земельному участку не обеспечен, в том числе путем установления сервитута;

- вид разрешенного использования образуемого земельного участка не соответствует виду разрешенного использования исходных земельных участков;

М.И. Петрушина
25.10.18



№	Регион	К-во поступивших обращений в письменной форме с обращениями о предоставлении информации	К-во обращений в отношении КИ-работников	К-во обращений в отношении ЮЛ	К-во обращений в отношении КИ ИП	К-во обращений в отношении ИП
1.	Алтайский край	13	13	1		
2.	Амурская область	4	4	1		
3.	Архангельская область	6	9	2	6	4
4.	Белгородская область	82	94	19	2	2
5.	Брянская область	16	17	7		
6.	Владимирская область	787	605	75	224	10
7.	Волгодонская область	1	1	1		
8.	Вологодская область	19	28	8		
9.	Воронежская область	11	10	2	1	1
10.	г. Москва	45	53	23	4	3
11.	г. Санкт-Петербург	25	25	12		
12.	Еврейская автономная область	1	5	2		
13.	Забайкальский край	8	8	4		
14.	Ивановская область	2	2	1	1	1
15.	Иркутская область	25	26	9		
16.	Калининградская область	64	81	22	46	6
17.	Калужская область	209	218	20	65	5
18.	Кировская область	118	161	5		
19.	Краснодарский край	1170	667	108	548	67
20.	Красноярский край	467	515	69	93	15
21.	Курская область	33	63	11	9	4
22.	Ленинградская область	29	4	1	25	3
23.	Липецкая область	71	84	18	6	4
24.	Московская область	9	65	41	36	10

РАССМОТРЕНИЕ ОБРАЩЕНИЙ О НАРУШЕНИИ ПРИКАЗА МИНЭКОНОМРАЗВИТИЯ ОТ 09.06.2016 № 363, НАПРАВЛЕННЫХ В АССОЦИАЦИЮ В 2017 ГОДУ

отсутствуют сведения об установлении предельных максимальных и минимальных размеров земельного участка, соответствующих виду разрешенного использования земельного участка;

- создаваемое помещение расположено в здании, которое по сведениям ЕИРН имеет назначенное жилое дом;

- отсутствуют сведения о кадастровом номере здания, в котором расположено помещение;

- отсутствуют сведения о дате заключения договора на проведение кадастровых работ;

- в составе технического плана отсутствует копия разрешения на строительство объекта;

- отсутствуют разрешения на ввод реконструированного объекта в эксплуатацию;

- в составе технического плана отсутствует разрешение на строительство объекта и др.

Информация, изложенная в данных обращениях, доведена до сведения кадастровых инженеров, в отношении которых она представлена.

Информация, направленная филиалами ФГБУ «ФКП Росреестра» и Управлениями Росреестра по субъектам Федерации доведена до сведения кадастровых инженеров, членов Ассоциации, посредством размещения информации на сайте Ассоциации roskadastr.ru.

25.	Мурманская область	2	4	3		
26.	Нижегородская область	3	38	17	19	9
27.	Новосибирская область	2	2	2		
28.	Омская область	30	46	7		
29.	Оренбургская область	47	47	16		
30.	Орловская область	4	14	4	4	1
31.	Пермский край	4	4	4		
32.	Псковская область	1	1	1		
33.	Республика Адыгея	12	3	2	10	1
34.	Республика Алтай	5	6	2		
35.	Республика Башкортостан	60	101	19	4	1
36.	Республика Карелия	26	40	3		
37.	Республика Коми	6	7	1		
38.	Республика Марий Эл	7	12	4		
39.	Республика Тыва	6	4	2	2	2
40.	Республика Хакасия	3	9	2		
41.	Ростовская область	3	5	3	1	1
42.	Самарская область	875	852	96	162	28
43.	Саратовская область	1	1	1		
44.	Свердловская область	32	44	10		
45.	Смоленская область	21	51	5	6	1
46.	Ставропольский край	71	95	18	4	1
47.	Тамбовская область	33	27	16	17	7
48.	Тверская область	29	23	9	17	1
49.	Тульская область	32	35	13	12	4
50.	Тюменская область	20	21	17	3	2
51.	Удмуртская Республика	14	19	6		
52.	Ульяновская область	16	11	2	13	4
53.	Хабаровский край	119	160	21	71	9
54.	Ханты-Мансийский автономный округ-Югра	16	39	9	4	2
55.	Челябинская область	41	67	14	1	1
56.	Чувашская Республика	36	51	22	10	2
57.	Ямало-Ненецкий автономный округ	1	1	1		
58.	Общий итог	4872	4599	814	1426	212

В целях обеспечения исполнения кадастровыми инженерами-членами Ассоциации положений приказа Минэкономразвития от 09.06.2016г. №363 «Об утверждении порядка и сроков хранения актов согласования местоположения границ земельных участков, подготовленных в ходе выполнения кадастровых работ, а также порядка и сроков их передачи в орган, уполномоченный на осуществление кадастрового учета объектов недвижимости» Ассоциацией разработан и предоставлен кадастровым инженерам-членам Ассоциации, а также юридическим лицам, в которых осуществляют кадастровую деятельность по трудовому договору члены Ассоциации, стандарт СТО 94121715.612—2016, регламентирующий порядок и сроки осуществления и документирования процедур, связанных с хранением и передачей в ОКУ актов согласования местонахождения границ земельных участков.

Представленная в таблице информация подтверждает существенное стимулирующее действие стандарта кадастровой деятельности СТО 94121715.612—2016 на систематизацию, учет и документирование результатов деятельности как кадастровых инженеров, индивидуальных

Ассоциация «РСОА»
Генеральный директор
М.И. Петрушина
25.10.18 33

предпринимателей и работников юридических лиц, так и юридических лиц, их работодателей,

осуществляющих кадастровую деятельность.

При рассмотрении Отделом дисциплинарной ответственности обращений, поступивших в отношении членов Ассоциации в части соблюдения требований приказа Минэкономразвития от 09.06.2016г. №363 учитывалось положение части 5 статьи 33 Федерального закона «О кадастровой деятельности».

Доведение до сведения кадастровых инженеров и юридических лиц, их работодателей информации о сфере ответственности, обязанностях и полномочиях, отнесенных законом к кадастровым инженерам в соответствии с формой осуществления ими кадастровой деятельности, консультирование в части систематизации, учета и документирования процедур, связанных с выполнением требований приказа № 363 ускорило внедрение единых документов у большинства субъектов кадастровой деятельности-членов Ассоциации.

Кадастровыми инженерами – работниками юридических лиц переданы на хранение юридическим лицам Акты согласования местоположения границ земельных участков и прилагемые к актам документы в сроки, позволяющие юридическим лицам осуществлять передачу актов в орган кадастрового учета с соблюдением установленных требований. Данный факт подтверждается представленные в Ассоциацию кадастровыми инженерами документами. Отделом дисциплинарной ответственности установлены нарушения, допущенные кадастровыми инженерами-индивидуальными предпринимателями, как в части соблюдения сроков передачи актов согласования местонахождения границ земельных участков в орган кадастрового учета, установленных приказом Минэкономразвития № 363, так и в части содержания актов.

По результатам рассмотрения Отделом дисциплинарной ответственности выносились решения о применении мер дисциплинарного воздействия к нарушителям.

ПРИМЕНЕНИЕ МЕР ДИСЦИПЛИНАРНОГО ВОЗДЕЙСТВИЯ В 2017 ГОДУ

Информация о применении мер дисциплинарного воздействия в 2017 году приведена в таблице.

В течение отчетного периода отделом дисциплинарного воздействия **52** раза выносились решения о применении меры дисциплинарного воздействия – «рекомендация Президенту об исключении из Ассоциации».

Основаниями для принятия решений являлось наступление обстоятельств, указанных в части 15 статьи 29 Федерального закона от 24.07.2007 N 221-ФЗ «О кадастровой деятельности»:

1) принятие в течение календарного года органом регистрации прав решений об отказе в осуществлении кадастрового учета и (или) государственной регистрации прав в случае, если в течение срока приостановления осуществления кадастрового учета не устранены причины, препятствующие осуществлению кадастрового учета и (или) государственной регистрации прав, указанные в решении о приостановлении, принятом по основаниям, указанным в пунктах 19, 25, 28 - 32, 34, 35, 42, 45 части 1 статьи 26 Федерального закона от 13 июля 2015 года N 218-ФЗ «О государственной регистрации недвижимости», которые связаны с подготовленными кадастровым инженером межвым планом, техническим планом, актом обследования, картой-планом территории и суммарное количество которых составляет двадцать пять и более процентов от общего количества решений об осуществлении кадастрового учета и (или) государственной регистрации прав, которые связаны с подготовленными кадастровым инженером межвым планом, техническим планом, актом обследования, картой-планом территории, при условии, что общее количество таких решений должно быть не менее двадцати

– в отношении 4-х кадастровых инженеров;

2) неисполнение кадастровым инженером кадастровой деятельности (непредоставление орган регистрации прав межвого плана, технического плана, акта обследования, карты-плана



территории, подготовленных кадастровым инженером) в течение трех лет – в отношении 26 кадастровых инженеров;

3) непредставления кадастровым инженером в орган регистрации прав актов согласования местоположения границ земельных участков в соответствии с пунктом 9 части 2 статьи 29.1 настоящего Федерального закона – в отношении 2-х кадастровых инженеров;

4) нарушения кадастровым инженером срока уплаты членских взносов, установленного саморегулируемой организацией кадастровых инженеров, более чем на три месяца – в отношении 20 кадастровых инженеров.

№	Регион	Замечание	Предупреждение	Предписание об устранении	Рекомендация Президиуму об исключении из Ассоциации
1.	Алтайский край				
2.	Амурская обл.			1	
3.	Архангельская область и НАО		3		
4.	Астраханская обл.				
5.	Белгородская обл.		2		
6.	Брянская обл.				
7.	Владимирская обл.	2	12		
8.	Волгоградская обл.				
9.	Вологодская обл.			1	
10.	Воронежская обл.	1			1
11.	Еврейская АО				
12.	Забайкальский край				
13.	Ивановская обл.	1			
14.	Иркутская обл.		4	1	
15.	Калининградская обл.		5		2
16.	Камчатский край			1	
17.	Калужская обл.	4	7		1
18.	Кировская обл.				
19.	Костромская обл.				
20.	Краснодарский край	17	35	1	4
21.	Красноярский край	3	15	1	2
22.	Курганская обл.		1		
23.	Курская обл.		1		
24.	Ленинградская обл.		1		
25.	Липецкая обл.		5		
26.	Магаданская обл. и Чукотский АО				
27.	Москва	2	1	1	14
28.	Московская обл.	6	6	1	7
29.	Мурманская обл.				
30.	Нижегородская обл.	2	3	1	1
31.	Новгородская обл.	1			
32.	Новосибирская обл.				
33.	Омская обл.		1		1
34.	Оренбургская обл.		3		
35.	Орловская обл.		3		1
36.	Пензенская обл.				
37.	Пермский край				
38.	Псковская обл.				
39.	Приморский Край	1	7		1
40.	Республик Адыгея	1	2		
41.	Республика Алтай				
42.	Республика Башкортостан		1		1
43.	Республика Бурятия				

Копия выдана
 Генеральный директор
 АСРО «Кадастровые инженеры»
 М.И. Петрушин
 25. 10.2018

... 25.000 ...
... 1836 ...

КОПИЯ
Генерального инспектора
А.С.М. «Каталог публикаций»
г. И. Иерусалим

85.				
84.				
83.	Ярославская обл.		4	1
82.	Чувашская Республика		2	
81.	Челябинская обл.		3	
80.	АО-Югра Ханты-Мансийский		1	
79.	Хабаровский край		9	1
78.	Ямурская Республика		1	1
77.	Ульяновская обл.		3	1
76.	Тюменская обл.		2	
75.	Тулская обл.		5	
74.	Томская обл.			
73.	Тверская обл.		3	
72.	Тамбовская обл.		5	1
71.	Ставропольский край		1	
70.	Смоленская обл.			
69.	Севастополь			
68.	Свердловская обл.		1	
67.	Сахалинская обл.			
66.	Саратовская обл.			
65.	Санкт-Петербург		4	1
64.	Самарская обл.		5	4
63.	Рязанская обл.			1
62.	Ростовская обл.		3	
61.	Республика Чувашская			
60.	Республика Чеченская			
59.	Республика Хакасия			
58.	Республика Удмуртская			
57.	Республика Тыва		1	1
56.	Республика Татарстан			
55.	Республика Северная Осетия (Алания)			
54.	Республика Саха (Якутия)			1
53.	Республика Мордовия			1
52.	Республика Марий Эл			
51.	Республика Крым		1	
50.	Республика Коми			
49.	Республика Карелия			1
48.	Республика Карачаево-Черкесия			
47.	Республика Калмыкия			
46.	Республика Кабардино-Балкарская Респ.			
45.	Респ. Ингушетия			
44.	Республика Дагестан			
			47	
			172	
			13	
				52

УТВЕРЖДЕНО:
Решением Общего собрания членов
А СРО «Кадастровые инженеры»
Протокол № «1» от «24» июля 2018г.

Отчет
Президиума
Ассоциации
«Саморегулируемая организация кадастровых инженеров»
по итогам деятельности в 2017 году

г. Москва 2018г.

КОМПЕТЕНЦИЯ
Генеральный директор
А СРО «Кадастровые инженеры»
М.И. Петрушина М.И. Петрушина
«25» июля 2018г.

Президиум Ассоциации (далее по тексту также -- «Президиум») является постоянно действующим коллегиальным органом управления Ассоциацией, который осуществляет общее руководство деятельностью Ассоциации.

Организация деятельности Президиума регламентируется Уставом и Положением «О Президиуме Ассоциации «Саморегулируемая организация кадастровых инженеров», утвержденным Общим собранием.

1 июня 2016 года на общем собрании членов Ассоциации (Протокол № 1 от 01.06.2016г.) был избран новый состав Президиума, который отвечает требованиям, установленным Федеральным законом от 30 декабря 2015 года № 452-ФЗ «О внесении изменений в федеральный закон «О государственном кадастре недвижимости» и статью 76 федерального закона «Об образовании в Российской Федерации» в части совершенствования деятельности кадастровых инженеров» (далее - Закон о саморегулировании кадастровой деятельности). Президиум избран сроком на 5 (пять) лет в количестве 9 (девяти) человек из числа членов Ассоциации и независимых членов. Независимыми членами считаются лица, которые не связаны трудовыми отношениями с Ассоциацией и ее членами. Независимые члены должны составлять не менее одной трети членов Президиума Ассоциации.

Персональный состав Президиума А СРО «Кадастровые инженеры»:

1. Килов Виктор Степанович - независимый член президиума;

2. Антипов Андрей Владимирович - независимый член президиума;

3. Волков Сергей Николаевич - независимый член президиума;

4. Елисеев Олег Николаевич - независимый член президиума;

5. Безбацько Галина Николаевна - член президиума;

6. Постоенко Никита Андреевич - член президиума;

7. Трипошныкова Дарья Владимировна - член президиума;

8. Худякова Галина Ивановна - член президиума;

9. Швайковский Павел Олегович - член президиума.

1 июня 2016 года Общим собранием Ассоциации Президиумом А СРО «Кадастровые инженеры» вновь избран Килов Виктор Степанович, сроком на пять лет.

Под руководством Президиума и Президента осуществлялась деятельность Ассоциации, направленная на привлечение Ассоциации и ее членов в соответствие с требованиями Закона о саморегулировании кадастровой деятельности.

В 2017 году Президиумом А СРО «Кадастровые инженеры» проведено 44 заседания.

Президиум утверждены новые редакции стандартов осуществления кадастровой деятельности, приведенные в соответствие с 218-ФЗ и новой редакцией 221-ФЗ.

1. Стандарт А СРО «Кадастровые инженеры» Требования к подготовке технического



плана (новая редакция, Протокол № 50-А от 07.06.2017г.);

2. Стандарт А СРО «Кадастровые инженеры» Охрана труда при выполнении кадастровых работ (новая редакция, Протокол № 42-А от 03.04.2017г.);

3. Стандарт А СРО «Кадастровые инженеры» Требования к подготовке межевого плана (новая редакция, Протокол № 42-А от 03.04.2017г.);

4. Стандарт А СРО «Кадастровые инженеры» Квалификация кадастровый инженер (новая редакция, Протокол № 40-А от 23.03.2017г.);

5. Стандарт А СРО «Кадастровые инженеры» Комплексные кадастровые работы (новая редакция, Протокол № 40-А от 23.03.2017г.);

6. Стандарт А СРО «Кадастровые инженеры» Об обеспечении имущественной ответственности (новая редакция, Протокол № 40-А от 23.03.2017г.);

7. Стандарт А СРО «Кадастровые инженеры» Определение координат характерных точек (новая редакция, Протокол № 40-А от 23.03.2017г.);

8. Стандарт А СРО «Кадастровые инженеры» Согласование местоположения границ земельных участков (новая редакция, Протокол № 40-А от 23.03.2017г.);

9. Стандарт А СРО «Кадастровые инженеры» Требования к подготовке актов обследования (новая редакция, Протокол № 40-А от 23.03.2017г.);

10. Стандарт А СРО «Кадастровые инженеры» Правила построения, изложения, оформления и обозначения (новая редакция, Протокол № 40-А от 23.03.2017г.);

11. Стандарт А СРО «Кадастровые инженеры» Порядок и сроки хранения актов согласования местоположения границ земельных участков, подготовленных в ходе выполнения кадастровых работ, а так же порядок и сроки их передачи в орган, уполномоченный на осуществление кадастрового учета объектов недвижимости (новая редакция, Протокол № 40-А от 23.03.2017г.).

А СРО «Кадастровые инженеры» разработали и вынесли на утверждение президиумом новые документы:

1. Правила осуществления контроля за соблюдением членами А СРО «Кадастровые инженеры» требований законодательства РФ в области кадастровых отношений, стандартов осуществления кадастровой деятельности и правил профессиональной этики кадастровых инженеров (Протокол № 40-А от 23.03.2017г.);

2. Правила поведения члена апелляционной комиссии – представителя А СРО «Кадастровые инженеры» (Протокол № 42-А от 03.04.2017г.);

3. Правила организации стажировки в качестве помощников кадастровых инженеров А СРО «Кадастровые инженеры» (Протокол № 58-А от 24.08.2017г.).

4. Положение «О мерах дисциплинарного воздействия, порядке и основаниях их применения, порядке рассмотрения дел о применении в отношении членов А СРО «Кадастровые инженеры» мер дисциплинарного воздействия» (Протокол № 01 от 17.10.2017г.);



5. Положение об Отделе методического обеспечения кадровой деятельности А СРО «Кадастровые инженеры» (Протокол № 01 от 17.10.2017г.);

6. Положение о раскрытии информации в А СРО «Кадастровые инженеры» (Протокол № 58-А от 24.08.2017г.);

7. Форма уведомления об изменении сведений в реестре членов А СРО «Кадастровые инженеры» (Протокол № 68-А от 17.11.2017г.);

Были разработаны и утверждены Общим собранием членов А СРО «Кадастровые инженеры» (Протокол № 1 от 17.10.17г.):

1. Положение о наблюдательном Совете А СРО «Кадастровые инженеры»;

2. Положение об Экспертном Совете А СРО «Кадастровые инженеры»;

3. Положение о Совете работодателей А СРО «Кадастровые инженеры»;

4. Положение об Отделе Методического обеспечения кадровой деятельности А СРО «Кадастровые инженеры»;

5. Приоритетные направления деятельности А СРО «Кадастровые инженеры»;

6. Принципы формирования и использования имущества А СРО «Кадастровые инженеры»;

В связи с принятыми Национальным объединением документов, были приведены в соответствие следующие внутренние документы А СРО «Кадастровые инженеры» (исполнение п. 3.6.4 Устава):

- Положение «О мерах дисциплинарного воздействия, порядке и основаниях их применения, порядке рассмотрения дел о применении в отношении членов А СРО «Кадастровые инженеры» мер дисциплинарного воздействия»;

- Правила организации стажировки в качестве помощников кадастровых инженеров А СРО «Кадастровые инженеры»;

Все утвержденные документы А СРО «Кадастровые инженеры» размещены на официальном сайте А СРО «Кадастровые инженеры» в разделе «Раскрытие информации» <https://www.goscadastre.ru/r5/>.

Во исполнение решений Президиума о профессионально-общественной аккредитации образовательных программ от 02.05.2017 года Ассоциация подготовила необходимые документы и Департамент государственной политики в сфере высшего образования, Минобрнауки России включил информацию о нашей Ассоциации в Перечень организаций, проводящих профессионально - общественную аккредитацию основных программ (или) образовательных программ, основных программ профессионального обучения и (или) дополнительных профессиональных программ.

Таким образом, А СРО «Кадастровые инженеры» может теперь аккредитовать типовые дополнительные профессиональные программы.

Дополнительные профессиональные программы, утвержденные Приказом Министерства



экономического развития РФ от 24 августа 2016г. № 541 «Об утверждении типовых дополнительных профессиональных программ в области кадастровой деятельности»:

1. Типовая дополнительная профессиональная программа (программа профессиональной переподготовки) "Кадастровая деятельность";
2. Типовая дополнительная профессиональная программа (программа повышения квалификации) "Современные технологии в области кадастровой деятельности";
3. Типовая дополнительная профессиональная программа (программа повышения квалификации) "Актуальные проблемы взаимодействия субъектов кадастровых отношений";
4. Типовая дополнительная профессиональная программа (программа повышения квалификации) "Актуальные вопросы законодательства в области кадастровой деятельности".

В 2017 году Президиумом были рассмотрены заявления физических лиц о прохождении стажировки, назначены руководители стажировки, утверждены программы стажировок. По рассмотренным заявлениям и приложенным к ним документам принято на стажировку в 2017 году 141 человек. (исполнение п. 3.6.14 Устава)

Ассоциацией соблюдаются предусмотренные законодательством РФ требования об обязательном страховании гражданской ответственности членов.

В 2017 году 152 вступивших в члены А СРО «Кадастровые инженеры» кадастровых инженера были застрахованы, присоединившись к коллективному договору обязательного страхования гражданской ответственности кадастровых инженеров. Оформлено 38 дополнительных соглашений к Договору № 433-030037/16 от 16 мая 2016г. Данные сведения размещены на официальном сайте А СРО «Кадастровые инженеры» https://www.roscaastre.ru/membership/r2_dogo/ (исполнение п. 3.6.15 Устава).

В соответствии с п. 8.3.6 Устава Президиумом осуществлялось принятие физических лиц в члены Ассоциации и исключение кадастровых инженеров из Ассоциации в случаях, предусмотренных действующим законодательством РФ и локальными документами Ассоциации.

По состоянию на «1» января 2017г. в А СРО «Кадастровые инженеры» числилось 6145 кадастровых инженеров.

По состоянию на «31» декабря 2017г. в Ассоциации числилось 5859 кадастровых инженеров.

Вступили в члены А СРО «Кадастровые инженеры» 152 КИ.

Исключено 438 кадастровых инженеров, из них:

1. По заявлению об исключении из членов А СРО «Кадастровые инженеры» – 380 КИ.
2. Исключение сведений о кадастровом инженеру из реестра членов СРО по причине смерти кадастрового инженера – 6 КИ.
3. Непредставления кадастровым инженером в орган регистрации прав актов



согласования местоположения границ земельных участков (пункт 8 части 15 статьи 29 Федерального закона от 24.07.2007 № 221-ФЗ "О кадастровой деятельности") – 2 КИ.

4. Принятия в течение календарного года органом регистрации прав решений об отказе в осуществлении кадастрового учета и (или) государственной регистрации прав (пункт 5 части 15 статьи 29 Федерального закона от 24.07.2007 № 221-ФЗ «О кадастровой деятельности») – 4 КИ

5. Неосуществление кадастровым инженером кадастровой деятельности (непредоставление в орган регистрации прав межового плана, технического плана, акта обследования, карты-плана территории, подготовленных кадастровым инженером) в течение трех лет (пункт 7 части 15 Федерального закона от 24.07.2007 № 221-ФЗ «О кадастровой деятельности») – 26 КИ.

6. Нарушение кадастровым инженером срока уплаты членских взносов, установленного частью 15 Федерального закона от 24.07.2007 № 221-ФЗ «О кадастровой деятельности») – 20 КИ.

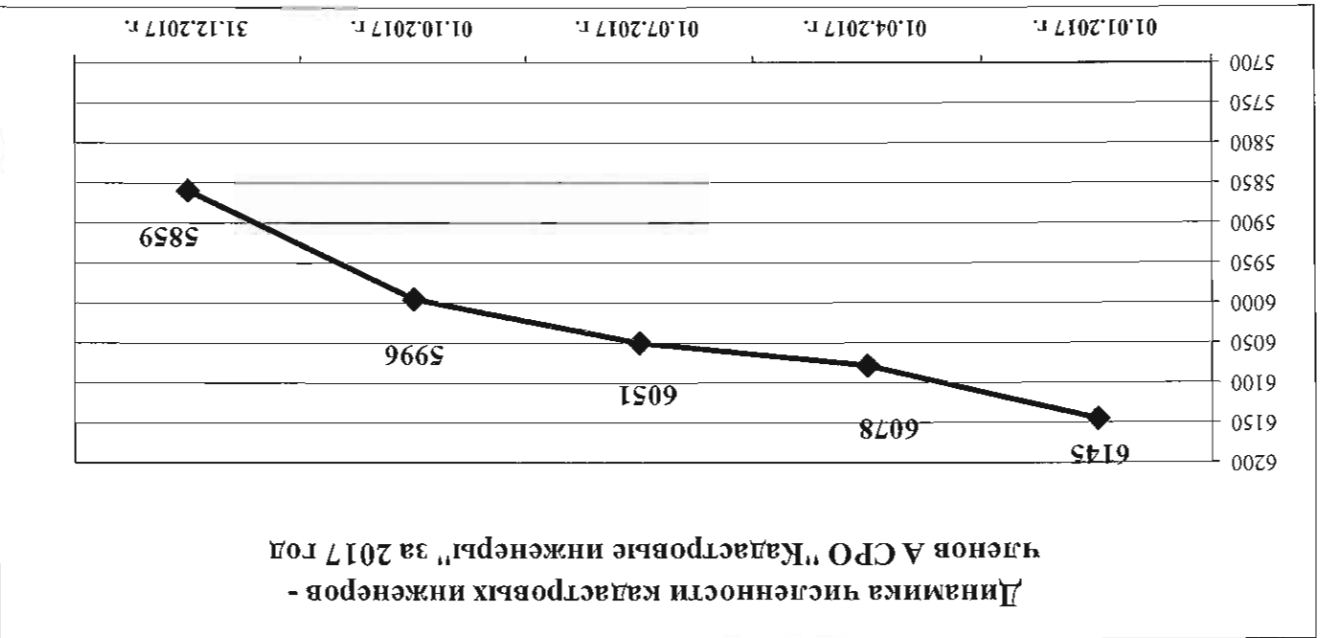


Рис. 1. Динамика численности КИ в АСРО «Кадастровые инженеры» в 2017 году

Рис.2. Количество членов АСРО «Кадастровые инженеры» по Федеральным округам на 31.12.2017г.

В соответствии с п. 8.3.17. Устава Президиум принимал решения о создании и закрытии обособленных подразделений Ассоциации.

Зарегистрировано подразделений Ассоциации - 25, подразделение зарегистрированы в 9 ФО; Региональные представительства Ассоциации – 23.



В соответствии с пр. 8.3.16. Устава Президиумом была назначена аудиторская организация для проверки ведения бухгалтерского учета и финансовой (бухгалтерской) отчетности Ассоциации за 2017 год.

Аудиторское заключение подготовлено ООО «Агентство финансового аудита» (Исх. № 07-18-з от 20.03.2018). По мнению аудиторов, бухгалтерская отчетность отражает достоверно во всех существенных отношениях финансовое положение Ассоциации по состоянию на 31 декабря 2017 года, результаты ее финансово-хозяйственной деятельности и движение денежных средств за 2017 год в соответствии с установленными правилами составления бухгалтерской отчетности.

Контроль финансово-хозяйственной деятельности Ассоциации в соответствии с п. 17.3. Устава также был проведен избранным Ревизором Исаевой Аллой Феликсовной .

Президентом представлялись интересы А СРО «Кадастровые инженеры» в следующих государственных органах власти, общественных объединениях и организациях:

- 1) Министерство экономического развития Российской Федерации;
- 2) Росреестр;
- 3) Агентство стратегических инициатив;
- 4) Торгово-промышленная палата Российской Федерации;
- 5) Российский союз промышленников и предпринимателей.

В.С.Кисловым осуществлено участие в качестве члена в заседаниях следующих комитетов, советов, рабочих групп, созданных при вышеуказанных государственных органах власти, общественных объединениях и организациях:

- 1) Общественный совет Росреестра;
- 2) Научно-консультативный совет Росреестра;
- 3) рабочая группа по мониторингу хода реализации «дорожной карты» «Повышение качества государственных услуг в сфере государственного кадастрового учета недвижимого имущества и государственной регистрации прав на недвижимое имущество и сделок с ним» Национальной предпринимательской инициативы по улучшению предпринимательского климата в Российской Федерации АНО «Агентства стратегических инициатив по продвижению новых проектов»;
- 4) Комитет Торгово-промышленной палаты Российской Федерации по предпринимательству в сфере экономики недвижимости;
- 5) Совет Торгово-промышленной палаты Российской Федерации по саморегулированию предпринимательской и профессиональной деятельности (22.06.2017 - выступление с докладом «Саморегулирование в кадастровой деятельности: проблемы и предложения по их решению»);
- 6) Комитет Российского союза промышленников и предпринимателей по развитию саморегулирования.

Приказом Росреестра от 01.09.2017 №П/0406 «Об утверждении состава Общественного совета при Федеральной службе государственной регистрации, кадастра и картографии»





7

№	Рег. он	Наименование подразделения	ФИО руководителя подразделения	Адрес нахождения обособленного подразделения	Дата постановки на учет в налоговом органе
1.	48	по Липецкой области	специалист подразделения А СРО «Кадастровые инженеры» - Битюцкая Ирина Владимировна	398050, Липецкая обл., г. Липецк, ул. Желязова, д.2, оф.512	Поставлено на учет 23.03.2017г., КПП 910245001

Перечень открытых подразделений А СРО «Кадастровые инженеры» в 2017 г.

№	Рег. он	Наименование обособленного подразделения	Адрес нахождения обособленного подразделения	Информация о подразделении	Дата постановки на учет (снятия с учета) в налоговом органе обособленного подразделения, КПП
1.	44	по Костромской области	156000, Костромская обл., г. Кострома, ул. Комсомольская, 65Г	Прекращение деятельности (закрытие)	Снято с учета 11.04.2017г., КПП 440145001
2.	55	по Омской области	644050, Омская обл., г. Омск, Поселковая 2-я ул., 8, офис 5	Прекращение деятельности (закрытие)	Снято с учета 28.04.2017г., КПП 550145001

Перечень закрытых подразделений А СРО «Кадастровые инженеры» в 2017 году

В.С.Кислов повторно избран в новый состав Общественного совета с замещением поста заместителя председателя совета, в рамках деятельности Общественного совета занял также пост председателя комиссии по геодезии и стал членом четырех комиссий, созданных при Общественном совете, в том числе в комиссии по повышению качества кадастровых данных.

В 2017 году приказом Росреестра Президент А СРО «Кадастровые инженеры» включен в состав Рабочей группы по вопросам деятельности апелляционных комиссий (Распоряжение Росреестра №Р/0059 от 03.04.2017).

Президент также принял участие:

1) в рабочих совещаниях в Минэкономразвития по вопросам внесения изменений в Федеральный закон «О саморегулируемых организациях», в целях выработки единых позиций в отношении утверждаемых Национальным объединением и согласуемых Минэкономразвития России актов, по вопросам законопроектов, регулирующих кадастровую деятельность;

2) в заседании рабочей группы по мониторингу внедрения в субъектах Российской Федерации целевых моделей «Регистрация права собственности на земельные участки и объекты недвижимого имущества» и «Постановка на кадастровый учет земельных участков и объектов недвижимого имущества» прошедшей в Росреестре;

3) в совещаниях в Росреестре по вопросам государственного кадастрового учета и государственной регистрации объектов недвижимости;

4) в совещании в Управлении Росреестра по г.Москве по вопросу достижения показателей «дорожных карт» по внедрению целевых моделей «Регистрация права собственности на земельные участки и объекты недвижимого имущества» и «Постановка на кадастровый учет земельных участков и объектов недвижимого имущества»;

5) в круглом столе, проводимом Общероссийской общественной организацией Деловой России при участии Росреестра «Государственная регистрация недвижимости: стадия тонкой настройки»;

6) в парламентских слушаниях по вопросам реализации Федерального закона от 29.07.2017 №280-ФЗ «О внесении изменений в отдельные законодательные акты Российской Федерации в целях устранения противоречий в сведениях государственных реестров и устранения принадлежности земельных участков к определенной категории земель», Комитет по природным ресурсам, собственности и земельным отношениям Государственной Думы Федерального собрания Российской Федерации;

7) в стратегической сессии, проводимой Департаментом инвестиционной политики и развития частно-государственного партнерства Минэкономразвития России при участии Агентства стратегических инициатив по продвижению новых проектов для обсуждения приоритетов совершенствования инвестиционной политики, налогового стимулирования предпринимательской деятельности, привлечения и сопровождения инвестиций и др.



Совместно с государственными органами власти Президент принял участие в законодательской деятельности, в том числе участие в подготовке следующих проектов нормативно-правовых актов, регулирующих кадастровую деятельность:

1) проведена экспертиза проекта федерального закона «О внесении изменений в

Федеральный закон «О государственной регистрации недвижимости» и иные законодательные акты Российской Федерации»;

2) подготовлено Заключение о результатах предварительной экспертизы проекта федерального закона «О внесении изменений в федеральный закон «О кадастровой деятельности» №02/04/04-17/00063640;

3) проведена экспертиза проекта федерального закона «О внесении изменений в Федеральный закон «О саморегулируемых организациях» и в отдельные законодательные акты

Российской Федерации»;

4) проведена оценка выполнения пункта 31.3. Дорожной карты - требования о создании открытого информационного ресурса, содержащего описание пунктов геодезических сетей всех уровней, с возможностью доступа к такой информации с использованием информационно-телекоммуникационной сети «Интернет» в режиме онлайн согласно Письму Росреestra от 08.08.2017 №17-09650-МБ/17 «О предоставлении информации»;

5) проведена оценка выполнения пункта 1.2.3 Дорожной карты - введение возможности подачи документов для государственной регистрации прав и кадастрового учета по экстерриториальному принципу (в любом офисе приема документов вне зависимости от места нахождения объекта недвижимости);


6) выдвинуты предложения в Единый план улучшения инвестиционного климата в Российской Федерации (к 11.12.2017).

При активном участии Президента в рамках деятельности Комитета ТПП РФ по предпринимательству в сфере экономики недвижимости была проведена конференция, посвященная Реформе кадастровой деятельности в Российской Федерации: этапы, направления, промежуточные результаты, плюсы и минусы для потребителей работ/услуг кадастрового инженера (16.02.2017). По итогам мероприятия подготовлена резолюция и направлена в Государственную Думу и Росреestr (исх. 01В/0082 от 20.03.2017) и Опору России (исх 01В/0099 от 28.03.2017).
Общий итог резолюции – необходимо постыпательное развитие института кадастровой деятельности.

Также члены Президиума А СРО «Кадастровые инженеры» являются членами:

Кислов Виктор Станиславич – президент Ассоциации «Национальная палата кадастровых инженеров», президент А СРО «Кадастровые инженеры», заместитель председателя Общественного

совета при Росреестре, член рабочей группы по мониторингу хода реализации Плана мероприятий («Дорожной карты») «Повышение качества государственной регистрации прав на недвижимое



имущество и сделок с ним» АНО «Агентство стратегических инициатив», член Совета ТПП РФ по саморегулированию предпринимательской и профессиональной деятельности, к.т.н., лауреат Премии им. Ф.Н. Красовского, Заслуженный землеустроитель России;

Волков Сергей Николаевич – Президент СРО НП «Национальный союз землеустроителей», ректор Государственного университета по землеустройству, Заслуженный деятель науки Российской Федерации, академик РАН, профессор, д.э.н., лауреат Премии Правительства в области образования, Почетный геодезист РФ, Почетный землеустроитель России;

Антипов Андрей Владимирович - Вице-президент Ассоциации СРО «Центризыскания», советник председателя Московского комитета архитектуры и градостроительства Правительства Москвы, Заслуженный работник геодезии и картографии РФ, лауреат премии им Ф.Н. Красовского;

Президент и представители Ассоциации приняли участие в крупнейших мероприятиях в сфере кадастровых отношений в 2017 году:

1. Заседание Бюро CLGE, Португалия г. Лиссабон, участник В.В. Тихонов (финансирование от CLGE) 10-15.02.2017г.

2. Подписание Меморандума о взаимопонимании и сотрудничестве между А СРО "Кадастровые инженеры" (Россия) и Национальным Советом геометров и геометров-лауреатов (Италия), г. Рим, 10.03-15.03.2017г.

3. Генеральная ассамблея Совет Европейских геодезистов (CLGE), г. Лозанна, Швейцария, 18.04-23.04.2017г.

4. Первый форум молодых специалистов – кадастровых инженеров «БУДУЩЕЕ КАДАСТРА». Форум приурочен к 90-летию отрасли технической инвентаризации в России, г. Санкт-Петербург, 25.05.2017г.

5. Рабочая неделя FIG 2017, г. Хельсинки, Финляндия, 28.05-31.05.2017г.

6. Российско-французский семинар: «Молодые кадастровые инженеры — будущее нашей профессии», г. Москва, 20.07.2017г.

7. Конференция: «Все, что нужно знать о кадастровой деятельности сегодня», приуроченная ко Дню кадастрового инженера, г. Санкт-Петербург, 03.08.2017г.

8. Заседание Бюро Совета европейский геодезистов CLGE, Румыния г. Бухарест, 24-27.08.2017г., участник В.В. Тихонов (финансирование от CLGE).

9. Генеральная Ассамблея CLGE, Берлин г. Потсдам, 28-30.09.2017г.

10. Шестой Всероссийский съезд кадастровых инженеров. Российско-германский семинар «Деятельность национального объединения кадастровых инженеров в Германии», г. Москва, 17.10.17– 20.10.2017г.

11. Форум "Петербургский Диалог", Германия г. Берлин, 22.11-25.11.2017г.



Заключительные положения.

А СРО «Кадастровые инженеры» является крупнейшей саморегулируемой организацией кадастровых инженеров в России, оказывает серьезное влияние на развитие кадастровой деятельности и ее саморегулирование.

Деятельность Ассоциации в 2017 году была направлена на координацию кадастровой деятельности членов Ассоциации, обеспечение условий для профессиональной деятельности членов Ассоциации в качестве кадастровых инженеров в условиях изменяющегося законодательства, разработку и утверждение для членов Ассоциации стандартов осуществления кадастровой деятельности и правил профессиональной этики кадастровых инженеров, осуществление контроля за соблюдением членами Ассоциации требований законодательства Российской Федерации, регулирующих кадастровую деятельность, других федеральных законов и иных нормативных документов в области кадастровых отношений.

Основными приоритетными направлениями деятельности Ассоциации являются:

- 1) повышение общественного статуса и укрепление имиджа Ассоциации в российском и международном профессиональном сообществе в качестве крупнейшей организации, объединяющей профессионалов высокого уровня в области кадастровой деятельности;
- 2) повышение качества выполнения кадастровых работ членами Ассоциации, в том числе, в рамках мероприятий, направленных на реализацию целевой модели «Постановка на кадастровый учет земельных участков и объектов недвижимosti», утвержденной Распоряжением Правительства Российской Федерации от 31.01.2017 № 147-р;

- 3) защита прав и законных интересов кадастровых инженеров – членов Ассоциации на всех уровнях государственной власти и органов местного самоуправления;
- 4) обеспечение благоприятных условий для осуществления профессиональной деятельности кадастровых инженеров – членов Ассоциации;
- 5) обеспечение имущественной ответственности членов Ассоциации перед потребителями кадастровых работ и услуг;

- 6) обеспечение информационной открытости деятельности Ассоциации;
- 7) создание системы поддержки молодых и начинающих специалистов в кадастровой области.

В соответствии с п. 8.3.12. Устава Президиум оценивает деятельность самой Ассоциации и всех действующих ее органов - Президиума, Генерального директора, Отдела контроля профессиональной деятельности, Отдела дисциплинарной ответственности, Отдела методического обеспечения кадастровой деятельности, Совета работодателей кадастровых инженеров, Экспертного совета, Ревизора, подразделений Ассоциации и иных органов Ассоциации как соответствующей требованиям действующего законодательства и сложившимся условиям осуществления саморегулирования кадастровой деятельности в 2017 году.



Член саморегулируемой организации аудиторов Ассоциация «Содружество»
ОРНЗ 11306037374, ОГРН 5137746069236, ИНН 7731459480

Исх. № 07-18-з от 20.03.2018 г.

Общему собранию членов,
Генеральному директору
Ассоциации «Саморегулируемая организация
кадастровых инженеров»

АУДИТОРСКОЕ ЗАКЛЮЧЕНИЕ НЕЗАВИСИМОГО АУДИТОРА

Мнение

Мы провели аудит прилагаемой годовой бухгалтерской отчетности Ассоциации «Саморегулируемая организация кадастровых инженеров» (место нахождения и адрес: 123458, Россия, г. Москва, ул. Таллинская, д. 32, корп. 3, основной государственный регистрационный номер 1067799023566), состоящей из бухгалтерского баланса по состоянию на 31 декабря 2017 года, отчета о целевом использовании средств за 2017 год, отчета о движении денежных средств за 2017 год и пояснений к бухгалтерскому балансу.

По нашему мнению, прилагаемая годовая бухгалтерская отчетность отражает достоверно во всех существенных отношениях финансовое положение Ассоциации «Саморегулируемая организация кадастровых инженеров» по состоянию на 31 декабря 2017 года, финансовые результаты его деятельности и движение денежных средств за 2017 год в соответствии с правилами составления бухгалтерской отчетности, установленными в Российской Федерации.

Основание для выражения мнения

Мы провели аудит в соответствии с Международными стандартами аудита (МСА). Наша ответственность в соответствии с этими стандартами описана в разделе «Ответственность аудитора за аудит годовой бухгалтерской отчетности» настоящего заключения. Мы являемся независимыми по отношению к аудируемому лицу в соответствии с Правилами независимости аудиторов и аудиторских организаций и Кодексом профессиональной этики аудиторов, соответствующими Кодексу этики профессиональных бухгалтеров, разработанному Советом по международным стандартам этики для профессиональных бухгалтеров, и нами выполнены прочие иные обязанности в соответствии с этими требованиями профессиональной этики. Мы полагаем, что полученные нами аудиторские доказательства являются достаточными и надлежащими, чтобы служить основанием для выражения нашего мнения.



Ответственность руководства аудируемого лица за годовую бухгалтерскую отчетность

Руководство несет ответственность за подготовку и достоверное представление указанной годовой бухгалтерской отчетности в соответствии с правилами составления бухгалтерской отчетности, установленными в Российской Федерации, и за систему внутреннего контроля, которую руководство считает необходимой для подготовки годовой бухгалтерской отчетности, не содержащей существенных искажений вследствие недобросовестных действий или ошибок.

При подготовке годовой бухгалтерской отчетности руководство несет ответственность за оценку способности аудируемого лица продолжать непрерывно свою деятельность, за раскрытие в соответствующих случаях сведений, относящихся к непрерывности деятельности, и за составление отчетности на основе допущения о непрерывности деятельности, за исключением случаев, когда руководство намеревается ликвидировать аудируемое лицо, прекратить его деятельность или когда у него отсутствует какая-либо иная реальная альтернатива, кроме ликвидации или прекращения деятельности.

Ответственность аудитора за аудит годовой бухгалтерской отчетности

Наша цель состоит в получении разумной уверенности в том, что годовая бухгалтерская отчетность не содержит существенных искажений вследствие недобросовестных действий или ошибок, и в составлении аудиторского заключения, содержащего наше мнение.

Разумная уверенность представляет собой высокую степень уверенности, но не является гарантией того, что аудит, проведенный в соответствии с МСА, всегда выявляет существенные искажения при их наличии. Искажения могут быть результатом недобросовестных действий или ошибок и считаются существенными, если можно обоснованно предположить, что в отдельности или в совокупности они могут повлиять на экономические решения пользователей, принимаемые на основе этой годовой бухгалтерской отчетности.

В рамках аудита, проводимого в соответствии с МСА, мы применяем профессиональное суждение и сохраняем профессиональный скептицизм на протяжении всего аудита. Кроме того, мы:

а) выявляем и оцениваем риски существенного искажения годовой бухгалтерской отчетности вследствие недобросовестных действий или ошибок; разрабатываем и проводим аудиторские процедуры в ответ на эти риски; получаем аудиторские доказательства, являющиеся достаточными и надлежащими, чтобы служить основанием для выражения нашего мнения. Риск необнаружения существенного искажения в результате недобросовестных действий выше, чем риск необнаружения существенного искажения в результате ошибки, так как недобросовестные действия могут включать сговор, подлог, умышленный пропуск, искаженное представление информации или действия в обход системы внутреннего контроля;

б) получаем понимание системы внутреннего контроля, имеющей значение для аудита, с целью разработки аудиторских процедур, соответствующих обстоятельствам, но не с целью выражения мнения об эффективности системы внутреннего контроля аудируемого лица;

в) оцениваем надлежащий характер применяемой учетной политики



обоснованность бухгалтерских оценок и соответствующего раскрытия информации, подготовленного руководством аудируемого лица;

г) делаем вывод о правомерности применения руководством аудируемого лица допущения о непрерывности деятельности, а на основании полученных аудиторских доказательств – вывод о том, имеется ли существенная неопределенность в связи с событиями или условиями, в результате которых могут возникнуть значительные сомнения в способности аудируемого лица продолжать непрерывно свою деятельность. Если мы приходим к выводу о наличии существенной неопределенности, мы должны привлечь внимание в нашем аудиторском заключении к соответствующему раскрытию информации в годовой бухгалтерской отчетности или, если такое раскрытие информации является ненадлежащим, модифицировать наше мнение. Наши выводы основаны на аудиторских доказательствах, полученных до даты нашего аудиторского заключения. Однако будущие события или условия могут привести к тому, что аудируемое лицо утратит способность продолжать непрерывно свою деятельность;

д) проводим оценку представления годовой бухгалтерской отчетности в целом, ее структуры и содержания, включая раскрытие информации, а также того, представляет ли годовая бухгалтерская отчетность лежащие в ее основе операции и события так, чтобы было обеспечено их достоверное представление.

Мы осуществляем информационное взаимодействие с лицами, ответственными за корпоративное управление аудируемого лица, доводя до их сведения, помимо прочего, информацию о запланированном объеме и сроках аудита, а также о существенных замечаниях по результатам аудита, в том числе о значительных недостатках системы внутреннего контроля, которые мы выявляем в процессе аудита.

Руководитель задания по аудиту,
по результатам которого составлено
аудиторское заключение

А.А. Савин

Аудиторская организация:

Общество с ограниченной ответственностью

«Агентство финансового аудита».

121433, город Москва, ул. Большая Филевская, д. 28, корп. 2.

ОГРН 5137746069236.

Член саморегулируемой организации аудиторов Ассоциация «Содружество».

ОРНЗ 11306037374.



«20» марта 2018 года



Бухгалтерская (финансовая) отчетность
 Номер корректировки 0
 Отчетный период (код) 34
 АССОЦИАЦИЯ «САМОРЕГУЛИРУЕМАЯ ОРГАНИЗАЦИЯ КАДАСТРОВЫХ ИНЖЕНЕРОВ»

(наименование организации)

Дата утверждения отчетности

Код вида экономической деятельности по классификатору ОКВЭД 94.12

Код по ОКТО 94121715

Форма собственности (по ОКФС) 16

Ограничительно-правовая форма (по ОКОПФ) 20600

Единица измерения: (тыс. руб. / млн. руб. - код по ОКЕИ) 384

На 12 страниц с приложением документов или их копии на листках

Достоверность и полноту сведений, указанных в настоящем документе, подтверждаю:

1 - руководитель
 2 - уполномоченный представитель

ПЕТРУШИНА
 МАРИНА
 ИВАНОВНА

(фамилия, имя, отчество, руководителя (уполномоченного представителя) полностью)

Подпись




полноту и достоверность предоставленного документа.

* Отчество при наличии
 ** При наличии

Заполняется работником налогового органа
 Сведения о предоставлении документа
 Данные документа предоставлен (код) []
 на [] страниц
 в составе (отметить знаком V)
 0710001 0710002
 0710003 0710004
 0710005 0710006
 с приложением документов или их копии на [] листах
 Дата предоставления документа [] [] [] [] [] []
 Заверенное копией документа [] [] [] [] [] []
 Фамилия, И.О. [] [] [] [] [] [] [] [] [] []
 Подпись [] [] [] [] [] [] [] [] [] []





1050 7032

ИПП 7 7 3 4 0 1 0 0 1 Стр. 0 0 3



54f9 9ef0 50e7 da27 17d8 ef81 e3ef 815e


Форма по ОКУД 0710001

Бухгалтерский баланс


АКТИВ

Пояснения	Наименование показателя	Код строки	На отчетную дату отчетного периода	На 31 декабря предыдущего года	На 31 декабря года, предшествующего предыдущему
1	2	3	4	5	6
I. ВНЕОБОРОТНЫЕ АКТИВЫ					
	Нематериальные активы	1110	10	10	10
	Результаты исследований и разработок	1120			
	Нематериальные поисковые активы	1130			
	Материальные поисковые активы	1140			
	Основные средства	1150	9795	9795	7276
	Доходные вложения в материальные ценности	1160			
	Финансовые вложения	1170			
	Отложенные налоговые активы	1180			
	Прочие внеоборотные активы	1190			
	Итого по разделу I	1100	9805	9805	7286
II. ОБОРОТНЫЕ АКТИВЫ					
	Запасы	1210	2	2	2
	Налог на добавленную стоимость по приобретенным ценностям	1220			
	Дебиторская задолженность	1230	907	110	552
	Финансовые вложения (за исключением денежных эквивалентов)	1240			
	Денежные средства и денежные эквиваленты	1250	1289	3005	3844
	Прочие оборотные активы	1260			
	Итого по разделу II	1200	2198	3117	4398
	БАЛАНС	1600	12004	12922	11684

12922 11684
КОПИЯ ВУЗЛА
 Генеральный директор
 ООО «Казанские инженерия»
 М.И. Петрушина
 25.10.18



6 32



+

+

КОПИЯ БУМА
 (копия документа)
 М.И. Петрушина
 21/8

00

+

00

Номер офиса

Номер корпуса (строения)

3

Номер этажа (этажи)

32

Улица (проспект, переулок и т.п.)

ПАЛЛИНСКАЯ УЛ

Населенный пункт (село, поселок и т.п.)

Город

Район

Субъект Российской Федерации (код) 77


Почтовый индекс 123458

Местонахождение (адрес)

2ef4 23c9 50ed 0a01 817e 6380 228e 908d

КПН 773401001 с/р. 002

1050 7025





1050 7049

ИНН 7734266705

КПП 773401001 стр. 004




65ab 2c68 50e8 84b1 a0b2 47b2 f2d4 1bf9

ПАССИВ

Пояснения	Наименование показателя	Код строки	На отчетную дату отчетного периода	На 31 декабря предыдущего года	На 31 декабря года, предшествующего предыдущему
1	2	3	4	5	6
III. КАПИТАЛ И РЕЗЕРВЫ					
	Уставный капитал (складочный капитал, уставный фонд, вклады товарищей)	1310			
	Собственные акции, выкупленные у акционеров	1320			
	Переоценка внеоборотных активов	1340			
	Добавочный капитал (без переоценки)	1350			
	Резервный капитал	1360			
	Нераспределенная прибыль (непокрытый убыток)	1370			
	Итого по разделу III	1300			
III. ЦЕЛЕВОЕ ФИНАНСИРОВАНИЕ					
	Паевой фонд	1310			
	Целевой капитал	1320			
	Целевые средства	1350	11889	11831	11621
	Фонд недвижимого и особо ценного движимого имущества	1360			
	Резервный и иные целевые фонды	1370			
	Итого по разделу III	1300	11889	11831	11621
IV. ДОЛГОСРОЧНЫЕ ОБЯЗАТЕЛЬСТВА					
	Заемные средства	1410			
	Отложенные налоговые обязательства	1420			
	Оценочные обязательства	1430			
	Прочие обязательства	1450			
	Итого по разделу IV	1400			

КОПИЯ РАСЧЕТА
 Генеральный директор
 А С П О «Квадратные инженеры»
 М.И. Петрушина
 25. 10.18 2018



8

+



+

1 Указывается номер соответствующего пояснения к бухгалтерскому балансу и отчету о финансовых результатах
 2 Здесь и других формах отчетов указывается или отрицательный показатель, показывается в круглых скобках
 3 Заполняется некоммерческими организациями

Примечания

КОПИЯ БИРЖА
 Федеральное агентство по торговле
 А.С.Р.О. «Казанский биржевый рынок»
 М.И. Петрушина
 2018

CC


+

CC


1510	Заемные средства	115	1091	63
1520	Кредиторская задолженность	115	1091	63
1530	Доходы будущих периодов			
1540	Операционные обязательства			
1550	Прочие обязательства			
1500	Итого по разделу V	115	1091	63
1700	БАЛАНС	12004	12922	11684

V. КРАТКОСРОЧНЫЕ ОБЯЗАТЕЛЬСТВА

1	2	3	4	5	6
Пояснения	Наименование показателя	Код строки	На отчетную дату	На 31 декабря предыдущего года	На 31 декабря года, предыдущему



КЛП 773401001 стр. 005



4cba 2274 50ed 3de9 0809 33ac ea95 2a12

Отчет о движении денежных средств

Форма по ОКУД 0710004

Наименование показателя	Код строки	За отчетный год	За предыдущий год
1	2	3	4
Денежные потоки от текущих операций			
Поступления – всего	4110	7 2 6 6 1	7 3 6 4 2
в том числе:			
от продажи продукции, товаров, работ и услуг	4111	_____	_____
арендных платежей, лицензионных платежей, роялти, комиссионных и иных аналогичных платежей	4112	_____	_____
от перепродажи финансовых вложений	4113	_____	_____
прочие поступления	4119	7 2 6 6 1	7 3 6 4 2
Платежи – всего	4120	(7 4 3 7 7)	(7 1 9 6 1)
в том числе:			
поставщикам (подрядчикам) за сырье, материалы, работы, услуги	4121	(1 8 7 6 8)	(3 5 9 2 0)
в связи с оплатой труда работников	4122	(4 9 6 8 6)	(3 2 0 8 2)
процентов по долговым обязательствам	4123	_____	_____
налог на прибыль	4124	_____	_____
прочие платежи	4129	(5 9 2 3)	(3 9 5 9)
Сальдо денежных потоков от текущих операций	4100	(1 7 1 6)	1 6 8 1
Денежные потоки от инвестиционных операций			
Поступления – всего	4210	_____	_____
в том числе:			
от продажи внеоборотных активов (кроме финансовых вложений)	4211	_____	_____
от продажи акций других организаций (долей участия)	4212	_____	_____
от возврата предоставленных займов, от продажи долговых ценных бумаг (прав требования денежных средств к другим лицам)	4213	_____	_____
дивидендов, процентов по долговым финансовым вложениям и аналогичных поступлений от долевого участия в других организациях	4214	_____	_____
прочие поступления	4219	_____	_____
Платежи – всего	4220	(0)	(2 5 2 0)
в том числе:			
в связи с приобретением, созданием, модернизацией, реконструкцией и подготовкой к использованию внеоборотных активов	4221	(0)	(2 5 2 0)
в связи с приобретением акций других организаций (долей участия)	4222	_____	_____
в связи с приобретением долговых ценных бумаг (прав требования денежных средств к другим лицам), предоставление займов другим лицам	4223	_____	_____
процентов по долговым обязательствам, включаемым в стоимость инвестиционного актива	4224	_____	_____
прочие платежи	4229	_____	_____
Сальдо денежных потоков от инвестиционных операций	4200	0	(2 5 2 0)

КОПИЯ ВЕРНА


Петрушина

25.07.2018г

10

+

+



КОМПАНИЯ
 Федеральное государственное учреждение
 М.И. Петрушина
 2018

1	2	3	4
Наименование показателя	Код строки	За отчетный год	За предыдущий год
Денежные потоки от финансовых операций	4310		
Поступления - всего	4310		
в том числе:			
получение кредитов и займов	4311		
денежных вкладов собственников (участников)	4312		
от выпуска акций, увеличения долей участия	4313		
от выпуска облигаций, векселей и других долговых ценных бумаг и др.	4314		
прочие поступления	4319		
Платежи - всего	4320		
в том числе:			
собственникам (участникам) в связи с выкупом у них акций (долей участия) организацией или их выходом из состава участников	4321		
на уплату дивидендов и иных платежей по распределению прибыли в пользу собственников (участников)	4322		
в связи с погашением (выкупом) векселей и других долговых ценных бумаг, возврат кредитов и займов	4323		
прочие платежи	4329		
Сальдо денежных потоков от финансовых операций	4300		
Сальдо денежных потоков за отчетный период	4400	(1716)	(839)
Остаток денежных средств и денежных эквивалентов на начало отчетного периода	4450	3005	3844
Остаток денежных средств и денежных эквивалентов на конец отчетного периода	4500	1289	3005
Величина изменения курсов иностранной валюты по отношению к рублю	4490		

00

+

00

а5с8 3849 50e1 сeб3 9173 02b5 0392 ce4b

КПН 773401001 стр. 011

1050 7186




Отчет о целевом использовании средств

Форма по ОКУД 0710006

Наименование показателя 1	Код строки 2	За отчетный год 3	За предыдущий год 4
Остаток средств на начало отчетного года	6100	3 0 0 5	3 8 4 4
Поступило средств			
Вступительные взносы	6210	1 9 4	
Членские взносы	6215	6 9 0 2 0	5 6 6 5 6
Целевые взносы	6220	7 2 7	1 4 4 5 6
Добровольные имущественные взносы и пожертвования	6230	2 4 3 5	1 4 1 6
Прибыль от приносящей доход деятельности	6240		
Прочие	6250	2 8 5	1 1 1 3
Всего поступило средств	6200	7 2 6 6 1	7 3 6 4 2
Использовано средств			
Расходы на целевые мероприятия	6310	(6 5 0 1)	(6 1 1 0)
в том числе:			
социальная и благотворительная помощь	6311	(2 0 0)	(1 0 0)
проведение конференций, совещаний, семинаров и т.п.	6312	(5 8 8 5)	(6 0 1 0)
иные мероприятия	6313	(4 1 6)	
Расходы на содержание аппарата управления	6320	(6 0 7 6 3)	(4 6 2 6 5)
в том числе:			
расходы, связанные с оплатой труда (включая начисления)	6321	(4 9 0 2 3)	(3 2 0 8 3)
выплаты, не связанные с оплатой труда	6322	(1 1 5 9)	(1 5 0 0)
расходы на служебные командировки и деловые поездки	6323	(3 1 6 5)	(3 2 2 8)
содержание помещений, зданий, автомобильного транспорта и иного имущества (кроме ремонта)	6324	(3 3 5 0)	(2 6 6 2)
ремонт основных средств и иного имущества	6325	(1 4 0)	(9 6 5)
прочие	6326	(3 9 2 6)	(5 8 2 7)
Приобретение основных средств, инвентаря и иного имущества	6330	(2 6 5)	(9 3 2 5)
Прочие	6350	(6 8 4 8)	(1 2 7 8 1)
Всего использовано средств	6300	(7 4 3 7 6)	(7 4 4 8 1)
Остаток средств на конец отчетного года	6400	1 2 8 9	3 0 0 5



+



+

11

35

Пояснительная записка к годовой финансовой (бухгалтерской) отчетности
 Ассоциации «Саморегулируемая организация кадастровых инженеров»
 за 2017 год
 1. Сведения об организации

Наименование: Ассоциация «Саморегулируемая организация кадастровых инженеров» (АСРО «Кадастровые инженеры»)

ИНН / КПП / ОГРН / ОГРНИП: 7734266705 / 773401001.

Место нахождения: 123458, Россия, г. Москва, ул. Талтинская, д. 32, корп. 3

Сведения о государственной регистрации: Свидетельство о государственной регистрации некоммерческой организации. Выдано Главным управлением регистрации и государственной регистрации лиц по г. Москве 10.02.2016 года. Учетный номер в ведомственном реестре некоммерческих организаций 7714062304.

Свидетельство о внесении записи в Единый государственный реестр юридических лиц о создании юридического лица на основании решения о государственной регистрации, принятого Минюстом России, серии 77 № 008479406. Выдано Управлением ФНС по г. Москве 04.09.2006 г.

ОГРН 1067799023566.

Органы управления: Общее собрание членом Ассоциации (постоянно действующий коллегиальный орган управления, избираемый на 5 лет); Генеральный директор (единоличный исполнительный орган, избираемый на 5 лет).

ОКПО 94121715

ОКТМО 45370000000

ОКВЭД 94.12 74.20.36, 22.1, 66.03.3, 70.3, 70.32, 70.32.3, 73.10, 74.11, 74.14, 80.42.

2. Характеристика финансово-хозяйственной деятельности организации

2.1 АСРО «Кадастровые инженеры» является некоммерческой организацией, основанной на обязательном членстве физических лиц-кадастровых инженеров.

2.2 Источник финансирования уставной деятельности АСРО «Кадастровые инженеры»-членские, добровольные и целевые взносы.

2.3 АСРО «Кадастровые инженеры» в 2017 году не осуществляло предпринимательскую деятельность.



Ассоциация
"Саморегулируемая организация кадастровых
инженеров"

Смета доходов и расходов на 2017 г.

Уточненная
Доходы, тыс.руб.

	ПЛАН	ФАКТ
Членские взносы, в том числе	70595	69214
Вступительные взносы	200	194
Ежегодные взносы 2016,2017,2018	70395	69020
Целевые взносы на страхование КИ	1000	727
Прочие поступления	1000	285
Имущественные взносы	1400	2435
Остаток взносов на 01.01.2017	3005	3005
Итого:	77000	75666

Расходы, тыс.руб

Расходы на целевые мероприятия, в т.ч.	4700	6501
Расходы на проведение общего собрания	2000	416
Проведение конференций, совещаний, семинаров и т.п.	2500	5885
Благотворительные расходы	200	200
Расходы на содержание аппарата управл.	66000	66884
Аренда	3500	3350
Аудиторские услуги	300	260
Информационно-консультац. услуги	500	470
Налог на имущество и др. налоги	350	131
Общехозяйственные расходы	1850	4541
Резервный фонд	1000	0
Расходы на командировки	3000	2964
Командировки членов президиума	500	201
Услуги банка	500	250
Услуги связи	500	633
Ведение реестра и раскрытие информ.	0	0
Прочие расходы	2000	3926
Членские взносы в межд.и РФ орг.	1250	1135
Вознаграждение	2750	2031
Зарплата с налогами	48000	46992
Приобретение основных ср-в и др. имущ.	500	265
Прочие расходы(целевое страхование КИ)	2000	727
Остаток	3800	1289
Итого:	77000	75666

АСРО «Кадастровые инженеры»

 М.И. Петрушина

 « 25 » июля 2017 г.



Львовская Т.В.



Главный бухгалтер
АО «Кадастровые инженеры»

По состоянию на 31.12.2017г.:

- Стоимость нематериальных активов – 10 тыс. руб.;
- Стоимость основных средств – 9795 тыс. руб.;
- Износ основных средств – 1694 тыс. руб.;

4. Данные о деятельности организации за период с 01.01.2017 по 31.12.2017.

- 3.1 На объекты основных средств начисляется износ, учитываемый на забалансовом счете 010. Амортизация основных средств и нематериальных активов не начисляется, т.к. организация является некоммерческой.
- 3.2 Основные средства стоимостью до 40000 рублей за единицу списывается единовременно. Организован учет таких основных средств с целью контроля сохранности в количественном выражении.
- 3.3 Целевое финансирование учитывается на счете 86.
- 3.4 Изменения учетной политики в 2017 году отсутствовали.

3. Основные положения учетной политики

Ассоциация
"Саморегулируемая организация кадастровых
инженеров"

Смета доходов и расходов на 2019 г.

Доходы, тыс.руб.

	ПЛАН
Членские взносы, в том числе	65000
Вступительные взносы	100
Ежегодные взносы 2018,2019,2020	64900
Целевые взносы на страхование КИ	1000
Прочие поступления	1000
Имущественные взносы	1500
Остаток взносов на 01.01.2019	6500
Итого:	75000

Расходы, тыс.руб

Расходы на целевые мероприятия, в т.ч.	3000
Расходы на проведение общего собрания	600
Проведение конференций, совещаний, семинаров и т.п.	2100
Благотворительные расходы	300
Расходы на содержание аппарата управл.	63400
Аренда	5000
Аудиторские услуги	300
Информационно-консультац. услуги	500
Налог на имущество и др. налоги	200
Общехозяйственные расходы	2000
Резервный фонд	500
Расходы на командировки	2000
Командировки членов президиума	300
Услуги банка	300
Услуги связи	700
Прочие расходы	2000
Членские взносы в межд. и РФ орг.	1500
Вознаграждение	2100
Зарплата с налогами	46000
Приобретение основных ср-в и др. имущ.	500
Прочие расходы(целевое страхование КИ)	6100
Остаток на 01.01.2020	2000
Итого:	75000

КОДИНГ ВЕРНА
Генеральный директор
А СРО «Кадастровые инженеры»
М.И. Петрушина
М.И. Петрушина
29/18

УТВЕРЖДЕНО:
Общим собранием
НП «Кадастровые инженеры»
Протокол № 1 от «18» ноября 2015г.

УТВЕРЖДЕНО:
Общим собранием
А СРО «Кадастровые инженеры»
Протокол № 1 от «01» июня 2016г.

УТВЕРЖДЕНО:
Общим собранием
А СРО «Кадастровые инженеры»
Протокол №1 от «17» октября 2017г.

УТВЕРЖДЕНО:
Общим собранием
А СРО «Кадастровые инженеры»
Протокол № 1 от «24» июля 2018г.

**УСЛОВИЯ ЧЛЕНСТВА
В АССОЦИАЦИИ «САМОРЕГУЛИРУЕМАЯ ОРГАНИЗАЦИЯ
КАДАСТРОВЫХ ИНЖЕНЕРОВ»**

Москва 2018 г



1. ОБЩИЕ ПОЛОЖЕНИЯ

1.1. Настоящие Условия членства в Ассоциации «Саморегулируемая организация кадастровых инженеров» (далее - Условия) регулируют условия членства в Ассоциации «Саморегулируемая организация кадастровых инженеров» (далее - Ассоциация), условия вступления в Ассоциацию и выхода из нее, устанавливаются требованиями к членам Ассоциации, размер, сроки и порядок уплаты взносов в Ассоциацию.

1.2. Положения разработаны в соответствии с Гражданским кодексом Российской Федерации, Федеральными законами от 12 января 1996 г. № 7-ФЗ «О некоммерческих организациях», от 1 декабря 2007 г. № 315-ФЗ «О саморегулируемых организациях», от 24 июля 2007 г. № 221-ФЗ «О кадастровой деятельности» (далее - 221-ФЗ), иными нормативно-правовыми актами Российской Федерации, а также Уставом Ассоциации.

2. УСЛОВИЯ ЧЛЕНСТВА В АССОЦИАЦИИ

2.1. Членами Ассоциации могут быть физические лица, являющиеся кадастровыми инженерами в соответствии с требованиями Федерального закона от 24 июля 2007 г. № 221-ФЗ «О кадастровой деятельности» при соответствии следующим условиям:

1) наличие гражданства Российской Федерации;

2) наличие высшего образования по специальности или направлению подготовки, перечень которых утверждается органом нормативно-правового регулирования в сфере кадастровых отношений, или наличие высшего образования по специальности или направлению подготовки, не вошедших в указанный перечень, и дополнительного профессионального образования по программе профессиональной переподготовки в области кадастровых отношений;

3) наличие опыта работы в качестве помощника кадастрового инженера не менее двух лет, в течение которых он под руководством кадастрового инженера принимал участие в подготовке и выполнении кадастровых работ (далее - стажировка);

4) сдача теоретического экзамена, подтверждающего наличие профессиональных знаний, необходимых для осуществления кадастровой деятельности (далее - экзамен);

5) отсутствие наказания в виде дисквалификации за совершение правонарушений в сфере законодательства о государственном кадастровом учете недвижимого имущества и кадастровой деятельности, предусмотренного Кодексом Российской Федерации об административных правонарушениях, в соответствии с вступившим в законную силу решением суда;

6) отсутствие непогашенной или неснятой судимости за совершение уголовного преступления;

7) наличие действующего договора страхования имущественной ответственности кадастрового инженера;

8) отсутствие членства в иной саморегулируемой организации кадастровых инженеров;

9) отсутствие ограничений на вступление в саморегулируемую организацию кадастровых инженеров, предусмотренных частями 19, 20 статьи 29 221-ФЗ;

10) оплата Соскажем в члены Ассоциации (далее - Соскажем) вступительного взноса (при необходимости), регулярного членского взноса и целевого взноса (при необходимости).

2.2. Подпункт 2 пункта 2.1 настоящих Условия не применяется к лицам, имевшим на 1 июля 2016 года действующее аттестаты кадастровых инженеров или признанным таковыми по решению суда, до 1 января 2020 года.

Подпункты 3 и 4 пункта 2.1 настоящих Условия не применяются к лицам, имевшим на 1 июля 2016 года действующее аттестаты кадастровых инженеров или признанным таковыми по решению суда.

3. ПОРЯДОК ВНЕСЕНИЯ ВЗНЕСОВ В АССОЦИАЦИЮ

3.1. В Ассоциации устанавливаются следующие виды вступительный взнос;



- 2) регулярный членский взнос;
- 3) целевой взнос;
- 4) добровольный имущественный взнос и пожертвования.

3.2. Все взносы оплачиваются денежными средствами. Датой внесения установленных в Ассоциации взносов является дата зачисления денежных средств на расчетный счет Ассоциации.

3.3. Взносы оплачиваются Соискателем или членом Ассоциации. Третьи лица (работодатели и т.п.) вправе оплачивать взносы за Соискателей или членов Ассоциации.

3.3.1. Соискатели обязаны уплатить вступительный взнос (при необходимости), регулярный членский взнос и целевой взнос для обеспечения страхования кадастровой деятельности (при отсутствии у Соискателя действующего договора страхования кадастровой деятельности). Размер регулярного членского взноса в первый год членства рассчитывается пропорционально количеству месяцев членства в Ассоциации.

Указанные взносы оплачиваются Соискателем в течение 5 рабочих дней с момента подачи заявления о вступлении в члены Ассоциации.

В случае принятия отрицательного решения о приеме Соискателя в члены Ассоциации уплаченные взносы возвращаются в полном объеме.

3.3.2. Члены Ассоциации обязаны уплачивать регулярные членские и целевые взносы.

3.3.2.1. По заявлению кадастрового инженера или работодателя, которым осуществляется оплата членских взносов за его работников - кадастровых инженеров, может быть предусмотрена оплата членских взносов по частям в течение отчетного года.

3.3.2.2. Регулярный членский взнос вносится ежегодно не позднее 31 июля оплачиваемого года. Нарушение установленного срока оплаты членских взносов более чем на три месяца является основанием для исключения кадастрового инженера из Ассоциации.

3.3.2.3. Положение пункта 3.3.2.2 не распространяется на 2016 отчетный год, в течение которого действует переходный период, установленный Федеральным законом от 30.12.2015 № 452-ФЗ «О внесении изменений в Федеральный закон «О кадастровой деятельности» и статью 76 Федерального закона «Об образовании в Российской Федерации» в части совершенствования деятельности кадастровых инженеров».

Регулярный членский взнос (или его часть) за 2016 отчетный год подлежит внесению до 20 сентября 2016 года.

Регулярный членский взнос (или его часть) за 2017 год подлежит внесению до 01 сентября 2017 года (Протокол Президиума № 50-А от 07.06.17г.)

3.3.2.4. Решение о взыскании (невзыскании) задолженности по членским и иным взносам членов (бывших членов) Ассоциации перед Ассоциацией принимается Президиумом Ассоциации.

3.3.3. Полученные Ассоциацией взносы могут направляться на финансирование деятельности Ассоциации со дня их получения.


3.4. Целевые взносы устанавливаются в целях обеспечения страхования кадастровой деятельности, а также при необходимости финансирования деятельности Ассоциации в определенных областях и направлениях его деятельности, либо для финансирования отдельных мероприятий и программ Ассоциации.

В случае выплаты страхового возмещения по договору коллективного страхования при наступлении страхового случая, члену Ассоциации, результаты деятельности которого стали основанием для выплаты такого возмещения, надлежит уплатить дополнительный целевой взнос на восстановление страховой суммы в размере дополнительной страховой премии, рассчитанной страховщиком.

3.5. Размер добровольного имущественного взноса устанавливается Соискателем, членом Ассоциации или третьим лицом самостоятельно либо по рекомендации Президиума Ассоциации.

3.6. С 1 августа 2018 года в Ассоциации устанавливаются следующие размеры взносов:

- 1) вступительный взнос - 1 000 рублей;
- 2) регулярный членский взнос - 15 000 рублей;
- 3) регулярный членский взнос для пенсионеров - 12 000 рублей;
- 4) регулярный членский взнос для женщин, находящихся в отпуске по беременности и родам, отпуске по уходу за ребенком до достижения им возраста трех лет, - 1200 рублей;





- Ассоциация;
- Ассоциации, настоящим Уставом, в соответствии с условиями, вытекающими из условий и иных внутренних документов
- 11) Иные положения, затрагивающие вопросы членства и не урегулированные Уставом
- 10) Форму заявления об отъезде из Ассоциации;
- 9) Форму заявления об освобождении от уплаты вступительного взноса в Ассоциацию;
- 8) Форму заявления об оплате членских взносов в Ассоциацию по частям;
- 7) Рекомендации по размерам добровольных имущественных взносов;
- Ассоциации;
- Ассоциации в случае изменения законодательства, отдельных мероприятий и программ
- 6) Размер целевых взносов при необходимости финансирования деятельности
- 5) Форму согласия на оплату взносов в Ассоциацию третьим лицом;
- 4) Форму заявления о добровольном выходе из Ассоциации;
- 3) Форму заявления о приеме в Ассоциацию;
- 2) Положение о порядке исключения из Ассоциации;
- 1) Положение о порядке вступления в Ассоциацию;
- 3.8. Президиум Ассоциации устанавливает:
- инженеров в непростых экономических условиях.
- собственности, проводящих политику по сохранению кадрового состава кадастровых
- состоящих в крупных организациях государственной и муниципальной формы
- кадастровых работ в отдельных административно-территориальных образованиях,
- малого бизнеса, снижения финансовой нагрузки в условиях падения спроса на проведение
- меньший размер членского взноса ввиду необходимости социальной защиты, поддержки
- взносы в большем размере либо членов Ассоциации, которым требуется, соответственно,
- отношения категорий членов Ассоциации, выявивших желание уплатить регулярные
- устанавливаются персонально члену Ассоциации по решению Президиума Ассоциации в
- и регулярные взносы приравниваются к регулярным членским взносам и
- инженеров.
- 3) Соискателям - бывшим членам саморегулируемых организаций кадастровых
- 2) Соискателям, зарегистрированным в качестве индивидуальных предпринимателей;
- осуществляющих трудовую деятельность у одного работодателя;
- 1) при вступлении в Ассоциацию третьего и последующих кадастровых инженеров,
- Ассоциации в следующих случаях:
- 3.7. Частичное либо полное освобождение Соискателей от уплаты вступительных и
- 11) персональные взносы, предусмотренные пунктом 3.7 Уставов.
- составляет 2 250 рублей;
- инженера на сумму 2 500 000 рублей сроком на 2 года при коплективном страховании
- 10) целевой взнос на страхование имущественной ответственности кадастрового
- осуществляющих свою трудовую деятельность у одного работодателя, - 9 750 рублей;
- членства в Ассоциации от 201-го и более кадастровых инженеров включительно,
- 9) регулярный членский взнос при условии одновременного вступления и (или)
- осуществляющих свою трудовую деятельность у одного работодателя, - 10 500 рублей;
- членства в Ассоциации от 51-го до 200 кадастровых инженеров включительно,
- 8) регулярный членский взнос при условии одновременного вступления и (или)
- осуществляющих свою трудовую деятельность у одного работодателя, - 11 250 рублей;
- членства в Ассоциации от 11-ти до 50-ти кадастровых инженеров включительно,
- 7) регулярный членский взнос при условии одновременного вступления и (или)
- осуществляющих свою трудовую деятельность у одного работодателя, - 12 000 рублей;
- членства в Ассоциации от 3-ех до 10-ти кадастровых инженеров включительно,
- 6) регулярный членский взнос при условии одновременного вступления и (или)
- рублей;
- 5) регулярный членский взнос для кадастровых инженеров, осуществляющих свою профессиональную деятельность в качестве индивидуальных предпринимателей - 12 000

4. ПЕРЕЧЕНЬ НЕОБХОДИМЫХ ДЛЯ ВСТУПЛЕНИЯ В АССОЦИАЦИЮ ДОКУМЕНТОВ


4.1. Ответственность за достоверность представляемых в Ассоциацию документов несет заявитель.

4.2. Для вступления в члены Ассоциации Соискатель представляет следующие документы:

№ п/п	Наименование документа	Установленные требования
1	Заявление о приеме в Ассоциацию и согласие на обработку персональных данных	По установленной в Ассоциации форме.
2	Копия паспорта гражданина Российской Федерации	Персональные данные и место регистрации.
3	Копия страхового свидетельства обязательного пенсионного страхования	
4	Копии документов об образовании	
5	Копия действующего по состоянию на 1 июля 2016 года квалификационного аттестата кадастрового инженера	
6	Копия документа, подтверждающего прохождение стажировки (при отсутствии действующего квалификационного аттестата кадастрового инженера или соответствующего решения суда)	
7	Копия документа, подтверждающего сдачу экзамена (при отсутствии действующего квалификационного аттестата кадастрового инженера или соответствующего решения суда)	
8	В случае работы в юридическом лице один из документов: - копии приказов о назначении/увольнении; - копии договоров (контрактов); - справку с места работы на бланке организации в свободной форме.	
9	Копия свидетельства о государственной регистрации физического лица в качестве индивидуального предпринимателя	
10	Справка об отсутствии судимости	По установленному МВД образцу (периодичность предоставления: при вступлении в Ассоциацию, далее - один раз в три года)
11	Справка об отсутствии запрашиваемой информации в реестре дисквалифицированных лиц	По установленному ФНС образцу (периодичность предоставления: при вступлении в Ассоциацию, далее - один раз в три года)
12	Копия полиса и договора страхования гражданской ответственности кадастрового инженера (в случае индивидуального страхования гражданской ответственности кадастрового инженера)	Страхование в соответствии с внутренними документами Ассоциации.



 Ассоциация кадастровых инженеров г. Москвы
 Генеральный директор
 М.И. Петрушина
 25 июля 2016 г.



5.1. Наступшие Условия вступают в силу с момента их утверждения Общим собранием членом Ассоциации, за исключением пунктов 3.3.3., 3.7. наступших Условий, которые распространяют свое действие на отношения, возникшие с 1 июля 2010 года.

5. ЗАКЛЮЧИТЕЛЬНЫЕ ПОЛОЖЕНИЯ

4.4. Ответственность кадастровых инженеров – членом Ассоциации за своевременное представление в Ассоциацию информации о наличии дисквалификации за совершение правонарушений в сфере законодательства о государственном учете недвижимого имущества и кадастровой деятельности, предусмотренного Кодексом Российской Федерации об административных правонарушениях, в соответствии с вступившим в законную силу решением суда, а также о наличии судимости за совершение преступления лежит на кадастровом инженерере, который обязан сообщить Ассоциацию о наступлении таких событий в течение трех рабочих дней со дня, следующего за днем наступления таких событий в соответствии с ч.7 ст. 7.1 Федерального закона от 01.12.2007г. № 315-ФЗ «О саморегулируемых организациях».

4.3. Документы, указанные в пункте 4.2 настоящих Условий, представляются в Ассоциацию на бумажном носителе при личном обращении или посредством почтового отправления, либо путем направления в форме электронных документов (электронных образцов таких документов) с использованием информационно-телекоммуникационных сетей общего пользования, в том числе, сети "Интернет". Копии документов, представленные на бумажном носителе, должны быть заверены печатью и подписью кадастрового инженера, а представленные в форме электронных документов (электронных образцов таких документов) должны быть заверены электронной подписью кадастрового инженера (п.20 Приказа Минэкономразвития России от 30.06.2016 №419 «Об утверждении дополнительных требований к составу сведений, включаемых в реестр членом саморегулируемой организации кадастровых инженеров, порядок ведения саморегулируемой организации кадастровых инженеров реестра членом саморегулируемой организации кадастровых инженеров и размещения содержащихся в таком реестре сведений на официальном сайте саморегулируемой организации кадастровых инженеров в орган информационно-телекоммуникационной сети "Интернет", порядок представления в орган государственного надзора сведений о внесении в реестр членом саморегулируемой организации кадастровых инженеров сведений о физическом лице, принятом в члены саморегулируемой организации кадастровых инженеров, а также объема, сроков и порядка представления в орган государственного надзора информации о внесении изменений в реестр членом саморегулируемой организации и об основаниях внесения таких изменений).

4.3. Документы, указанные в пункте 4.2 настоящих Условий, представляются в Ассоциацию на бумажном носителе при личном обращении или посредством почтового отправления, либо путем направления в форме электронных документов (электронных образцов таких документов) с использованием информационно-телекоммуникационных сетей общего пользования, в том числе, сети "Интернет".

13	Заявление об отсутствии ограничений на членство в саморегулируемой организации кадастровых инженеров, предусмотренных частями 19 и 20 статьи 29	По установленной в Ассоциации форме.
14	Копия решения суда о признании лица имеющим по состоянию на 1 июля 2016 года действующий аттестат кадастрового инженера (при наличии).	

УТВЕРЖДЕНО

Решением Общего собрания членов Ассоциации
«Саморегулируемая организация кадастровых инженеров»
(Протокол №1 от «1» июня 2016 г.)

Вторая редакция

УТВЕРЖДЕНО

Решением Общего собрания членов Ассоциации
«Саморегулируемая организация кадастровых инженеров»
(Протокол № от «17» октября 2017 г.)

Третья редакция

УТВЕРЖДЕНО

Решением Общего собрания членов Ассоциации
«Саморегулируемая организация кадастровых инженеров»
(Протокол № 1 от «24» июля 2018 г.)

**ПОЛОЖЕНИЕ О МЕРАХ ДИСЦИПЛИНАРНОГО ВОЗДЕЙСТВИЯ,
ПОРЯДКЕ И ОСНОВАНИЯХ ИХ ПРИМЕНЕНИЯ,
ПОРЯДКЕ РАССМОТРЕНИЯ ДЕЛ О ПРИМЕНЕНИИ В ОТНОШЕНИИ
ЧЛЕНОВ А СРО «КАДАСТРОВЫЕ ИНЖЕНЕРЫ»
МЕР ДИСЦИПЛИНАРНОГО ВОЗДЕЙСТВИЯ**

г. Москва 2018 г.



41

1. ОБЩИЕ ПОЛОЖЕНИЯ

1.1. Настоящее Положение о Мерах дисциплинарного воздействия и основаниях их применения, порядке рассмотрения дел о применении в отношении членов АСРО «Кадастровые инженеры» мер дисциплинарного воздействия (далее – Положение) разработано в соответствии с Федеральным законом от 24.07.2007 №221-ФЗ «О кадастровой деятельности» (далее – Закон о кадастровой деятельности), Федеральным законом от 01.12.2007 №315-ФЗ «О саморегулируемых организациях», Положением об осуществлении саморегулируемой организацией кадастровых инженеров контроля за профессиональной деятельностью своих членов в части соблюдения ими требований законодательства Российской Федерации в области кадастровых отношений, стандартов осуществления деятельности и правил профессиональной этики кадастровых инженеров, рассмотрение жалоб на действия своих членов, порядке применения мер дисциплинарного воздействия, утвержденных Национальным объединением саморегулируемых организаций кадастровых инженеров (далее – Общее положение), Уставом Ассоциации документоведов Ассоциации «Саморегулируемая организация кадастровых инженеров» (далее – Ассоциация) и другими внутренними документами Ассоциации.

1.2. Настоящее Положение определяет перечень мер дисциплинарного воздействия, которые могут применяться к кадастровым инженерам - членам Ассоциации, порядок и основания их применения, порядок рассмотрения обращений, жалоб и иной информации на действия (бездействия) кадастровых инженеров, а также порядок рассмотрения дел о применении в отношении членов Ассоциации мер дисциплинарного воздействия (далее – дела о применении мер).

1.3. Настоящее Положение направлено на обеспечение и защиту законных прав и интересов физических и (или) юридических лиц, органов государственной власти, органов самоуправления и других участников кадастровых отношений, которые могут быть нарушены или осуществлены членами Ассоциации и членами Ассоциации требованиями законодательства Российской Федерации в области кадастровых отношений, стандартов осуществления деятельности и правил профессиональной этики кадастровых инженеров.

1.4. Рассмотрение обращений, жалоб и иной информации на действия (бездействия) кадастровых инженеров, дел о применении мер дисциплинарного воздействия (далее – дисциплинарное производство) осуществляется специализированным дисциплинарным органом Ассоциации – Отделом дисциплинарной ответственности, который действует в соответствии с законодательством Российской Федерации, Уставом Ассоциации, Порядком работы специализированных органов саморегулируемой организации кадастровых инженеров, осуществляющих контроль за профессиональной деятельностью своих членов в части соблюдения ими требований федерального законодательства, иных нормативных актов Российской Федерации в области кадастровых отношений, стандартов осуществления кадастровой деятельности и правил профессиональной этики кадастровых инженеров и рассмотрении дел о применении мер дисциплинарной ответственности, утвержденных Национальным объединением саморегулируемых организаций кадастровых инженеров (далее – Порядок работы специализированных органов, Национальное объединение) и Положением об Отделе дисциплинарной ответственности Ассоциации «Саморегулируемая организация кадастровых инженеров».

1.5. Меры дисциплинарного воздействия применяются в отношении членов Ассоциации в порядке, установленном Общим положением и настоящим Положением в случаях, если иное не установлено федеральным законодательством и иными нормативными правовыми актами Российской Федерации. Член Ассоциации, допустивший нарушение в период своего членства в Ассоциации, подлежит ответственности на основании норм настоящего Положения.

Член Ассоциации, допустивший нарушение в период своего членства в другой саморегулируемой организации кадастровых инженеров, подлежит ответственности на основании норм настоящего Положения, если иное не установлено законодательством Российской Федерации.

1.6. Ассоциация рассматривает жалобы на действия своих членов, совершенные в период членства в Ассоциации. В случае поступления жалобы на действия ее члена, совершенные в период членства в другой саморегулируемой организации, такая жалоба подлежит рассмотрению, в том числе на основании материалов, полученных от кадастрового инженера и (или) саморегулируемой организации, членом которой он являлся. Жалоба на действия члена Ассоциации, совершенные до 01.07.2016 при условии отсутствия его членства в саморегулируемой организации, не подлежит рассмотрению.

2. ПРИНЦИПЫ ОСУЩЕСТВЛЕНИЯ ДИСЦИПЛИНАРНОГО ПРОИЗВОДСТВА

2.1. Законность дисциплинарного производства

Все участники процесса рассмотрения обращений, жалоб и иной информации на действия (бездействия)



кадастровых инженеров и дел о применении мер, а также процесса применения мер дисциплинарного воздействия обязаны соблюдать требования законодательства Российской Федерации, а также внутренних документов Ассоциации.

2.2. Равноправие сторон

Дисциплинарное производство осуществляется Отделом дисциплинарной ответственности на основе равноправия заинтересованных сторон. Стороны пользуются равными правами на заявление отводов, представление доказательств, участие в их исследовании, представление Отделу дисциплинарной ответственности своих доводов и пояснений, осуществление иных прав и обязанностей, предусмотренных настоящим Положением.

2.3. Коллегиальность

Отдел дисциплинарной ответственности при ведении дисциплинарного производства принимает решения коллегиально в составе и в порядке, установленном Федеральным законом от 01.12.2007 №315-ФЗ «О саморегулируемых организациях», Законом о кадастровой деятельности, федеральным отраслевым законодательством, Порядком работы специализированных органов, настоящим Положением и иными внутренними документами Ассоциации.

2.4. Непосредственность

Отдел дисциплинарной ответственности при осуществлении дисциплинарного производства обязан непосредственно исследовать все доказательства по делу. Доказательства, которые не были предметом исследования при осуществлении дисциплинарного производства, не могут быть положены Отделом дисциплинарной ответственности в основу принимаемого решения.

2.5. Состязательность

Рассмотрение обращений, жалоб и иной информации на действия (бездействия) кадастровых инженеров и дел о применении мер осуществляется на основе состязательности.

Отдел дисциплинарной ответственности, сохраняя независимость, объективность и беспристрастность, осуществляет ведение дисциплинарного производства, разъясняет лицам, участвующим в деле, их права и обязанности, оказывает содействие в реализации их прав, создает условия для всестороннего и полного исследования доказательств, установления фактических обстоятельств и правильного применения законов и иных нормативных правовых актов и внутренних документов Ассоциации при осуществлении дисциплинарного производства.

Лица, участвующие в дисциплинарном производстве, имеют право высказывать свои доводы и соображения, давать пояснения по всем возникающим в ходе рассмотрения обращений, жалоб и иной информации на действия (бездействия) кадастровых инженеров и дел о применении мер вопросам, связанным с представлением доказательств.

2.6. Обоснованность применения мер дисциплинарного воздействия

Меры дисциплинарного воздействия должны соответствовать характеру и степени тяжести допущенного нарушения, обстоятельствам их совершения и последствиям такого нарушения.

2.7. Независимость членов Отдела дисциплинарной ответственности

При осуществлении дисциплинарного производства члены Отдела дисциплинарной ответственности независимы от органов управления, сотрудников Ассоциации и иных лиц.

Оказание давления и иное вмешательство в деятельность Отдела дисциплинарной ответственности или его отдельных членов со стороны государственных органов, органов местного самоуправления, иных органов, организаций, должностных лиц или граждан не допускается.

2.8. Конфиденциальность

Участники дисциплинарного производства не вправе разглашать информацию, полученную в рамках рассмотрения обращений, жалоб и иной информации на действия (бездействия) кадастровых инженеров и дел о применении мер. Такая информация признается конфиденциальной, если законодательством и нормативными правовыми актами или внутренними документами Ассоциации не предусмотрено иное.

2.9. Публичность дисциплинарного производства

Сведения, отражающие результаты дисциплинарного производства, подлежат размещению на официальном сайте Ассоциации в информационно-телекоммуникационной сети «Интернет» в сроки, порядке и объеме, предусмотренными законодательством Российской Федерации, Общим положением и внутренними документами Ассоциации.

2.9. Соблюдение сроков и порядка

Дисциплинарное производство осуществляется в сроки, установленные настоящим Положением в случае, если иное не установлено федеральным законодательством, иными нормативными правовыми актами Российской Федерации и Общим положением.

3. КЛАССИФИКАЦИЯ НАРУШЕНИЙ ЧЛЕНОВ АССОЦИАЦИИ

3.1. Понятие нарушения



№ 58
М.П. Петрушина
20/8

Нарушением признается допущенное членом Ассоциации в период его членства в ней либо в период членства в другой саморегулируемой организацией кадастровых инженеров нарушение или несоблюдение требований Закона о кадастровой деятельности, других федеральных законов и иных нормативных правовых актов Российской Федерации в области кадастровой деятельности, других федеральных законов и иных нормативных правовых актов Российской Федерации, типовых стандартов осуществления деятельности, правил профессиональной этики кадастровых инженеров и условий членства в Ассоциации, Устава и иных внутренних документов Ассоциации, требований к порядку обеспечения имущественной ответственности членов Ассоциации при осуществлении кадастровой деятельности (далее – требования).

Нарушением также признаются подтвержденные в рамках проведенной внеплановой проверки Отделом контроля профессиональной деятельности Ассоциации (далее – Отдел контроля) действия (бездействия) кадастрового инженера – члена Ассоциации, привешие к возникновению условий, предусмотренных пунктами 1, 3, 5-9 части 15 статьи 29 Закона о кадастровой деятельности.

3.2. Классификация нарушений

1) Нарушения требований к членству в Ассоциации являются:

- а) несоблюдение члена Ассоциации требований, установленных частью 2 статьи 29 Закона;
- б) нарушение порядка и сроков уплаты взносов;
- в) несоблюдение кадастровым инженером предусмотренных Законом о кадастровой деятельности, другими федеральными законами, иными нормативно-правовыми актами Российской Федерации в области кадастровых отношений требований к осуществлению и организации кадастровой деятельности;
- г) нарушение порядка обеспечения имущественной ответственности;
- д) нарушение требований, установленных Уставом и внутренними документами Ассоциации;
- е) непредоставление в порядке и сроки, установленные законодательством Российской Федерации и внутренними документами Ассоциации, сведений или документов, подтверждающих соответствие требованиям к членству в Ассоциации или непредоставление членом Ассоциации информации об изменениях в сведениях, содержащихся в реестре членов Ассоциации, или иной информации, подлежащей раскрытию в соответствии с требованиями законодательства Российской Федерации и внутренних документов Ассоциации;
- ж) отсутствие или истечение срока действия документов, необходимых для осуществления кадастровой деятельности в соответствии с требованиями Ассоциации, или непредоставление сведений о них в Ассоциацию;
- з) непредоставление запрашиваемых Ассоциацией документов и материалов для проведения плановых или внеплановых проверок;
- и) невыполнение в установленном порядке срока Ассоциации о факте произведенной страховой выплаты при наступлении страхового случая по результатам деятельности члена Ассоциации;
- к) совершение действий членом Ассоциации в условиях конфликта интересов между членом Ассоциации и самой Ассоциацией без соблюдения процедуры, разрешающей данное действие;
- л) невыполнение обязательств для исполнения решений органов управления, специализированных и иных органов Ассоциации;
- м) предоставление кадастровым инженером подложных документов при принятии в Ассоциацию;
- н) уклонение от проведения плановой или внеплановой проверки;
- о) нарушение иных условий членства в Ассоциации.

2) Нарушения требований при осуществлении кадастровой деятельности являются:

- а) нарушение требований Закона о кадастровой деятельности, других федеральных законов и иных нормативных правовых актов Российской Федерации в области кадастровых отношений;
- б) несоблюдение типовых стандартов осуществления кадастровой деятельности, установленных Национальным объединением;
- в) несоблюдение стандартов осуществления кадастровой деятельности Ассоциацией;
- г) принятие в течение календарного года органом регистрации прав решений об отказе в осуществлении кадастрового учета и (или) государственной регистрации прав в случае, если в течение срока приостановления осуществления кадастрового учета не устранены причины, препятствующие осуществлению кадастрового учета и (или) государственной регистрации прав, указанные в решении о приостановлении, принятом по основаниям, указанным в пунктах 19, 25, 28 - 32, 34, 35, 42, 45 части 1 статьи 26 Федерального закона от 13.07.2015 № 218-ФЗ «О государственной регистрации недвижимости», актом обследования, картой-планом кадастровым инженером межвым планом, техническим планом, актом обследования, картой-планом реестротипии и суммарное количество которых составляет пять и более процентов от общего количества решений об осуществлении кадастрового учета и (или) государственной регистрации прав, которые связаны с осуществлением кадастрового учета и (или) государственной регистрации прав, которые связаны с подготовлением карто-планом реестротипии и суммарное количество которых составляет пять и более процентов от общего количества решений об осуществлении кадастрового учета и (или) государственной регистрации прав, которые связаны с подготовлением карто-планом реестротипии, при условии, что общее количество таких решений должно быть не менее двадцати;
- д) принятие за последние три года деятельности кадастрового инженера органом регистрации прав десяти и двадцати;

более решений о необходимости устранения воспроизведенных в Едином государственном реестре недвижимости ошибок, содержащихся в межевом плане, техническом плане или карте-плане территории и и связанных с ошибкой, допущенной кадастровым инженером при определении местоположения границ земельных участков или местоположения зданий, сооружений, помещений, объектов незавершенного строительства;

е) неосуществление кадастровым инженером кадастровой деятельности (непредставления в орган регистрации прав межевого плана, технического плана, акта обследования, карты-плана территории, подготовленных кадастровым инженером) в течение трех лет;

ж) непредставление кадастровым инженером в орган кадастрового учета актов согласования местоположения границ земельных участков в соответствии с пунктом 9 части 2 статьи 29.1 Закона о кадастровой деятельности;

з) нарушение кадастровым инженером порядка и сроков прохождения обучения по дополнительной профессиональной программе повышения квалификации;

и) принятие в течении календарного года апелляционной комиссией решений об отклонении заявления об обжаловании решения о приостановлении осуществления государственного кадастрового учета и (или) государственной регистрации прав (далее – решение об отклонении) по результатам рассмотрения решений органа регистрации прав, принятых в отношении подготовленных кадастровым инженером документов при одновременном соблюдении следующих условий:

- количество решений об отклонении должно составлять более 30% от общего количества решений, принятых апелляционной комиссией в отношении решений органа регистрации прав о приостановлении осуществления кадастрового учета и (или) государственной регистрации прав по результатам рассмотрения подготовленных таким кадастровым инженером межевого плана, технического плана, акта обследования (далее – общее количество решений);

- общее количество решений должно составлять не менее 10, при этом принимаются во внимание рассматриваемые апелляционной комиссией решения органа регистрации прав о приостановлении осуществления кадастрового учета и (или) государственной регистрации прав, связанные с допущенной кадастровым инженером ошибкой, нарушением или несоблюдением требований законодательства Российской Федерации;

3) Нарушениями правил профессиональной этики являются:

а) нарушение типовых правил профессиональной этики кадастровых инженеров, установленных Национальным объединением;

б) нарушение правил профессиональной этики членов Ассоциации.

4. ОТВЕТСТВЕННОСТЬ ЧЛЕНА АССОЦИАЦИИ

4.1. Понятие ответственности члена Ассоциации

Под ответственностью члена Ассоциации понимается применение к члену Ассоциации тех или иных мер дисциплинарного воздействия, предусмотренных федеральным законодательством, иными нормативно-правовыми актами, настоящим Положением и внутренними документами Ассоциации, за допущенное нарушение.

4.2. Освобождение от ответственности члена Ассоциации

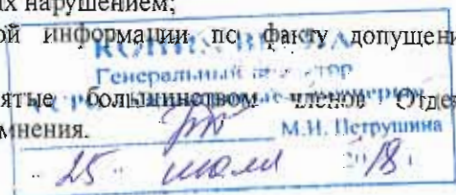
Отдел дисциплинарной ответственности освобождает члена Ассоциации от ответственности по следующим основаниям:

- 1) отзыв жалобы;
- 2) устранение нарушений до даты заседания Отдела дисциплинарной ответственности по вопросу принятия решения о применении мер дисциплинарного воздействия по факту выявления такого нарушения, за исключением нарушений, являющихся основанием для исключения кадастрового инженера из членов саморегулируемой организации;
- 3) примирение сторон по рассматриваемой жалобе.

4.3. Обстоятельства, смягчающие ответственность члена Ассоциации

Обстоятельствами, смягчающими ответственность члена Ассоциации за нарушения, могут являться:

- 1) допущение впервые нарушения вследствие случайного стечения обстоятельств, независимых от члена Ассоциации;
- 2) допущение нарушения в силу служебной или иной зависимости;
- 3) предотвращение членом Ассоциации вредных последствий нарушения;
- 4) полное добровольное возмещение убытков или вреда, причиненных нарушением;
- 5) признание допущенного нарушения и предоставление полной информации по факту допущения нарушения;
- 6) иные обстоятельства, признанные смягчающими и принятые большинством членов Отдела дисциплинарной ответственности на основании их мотивированного мнения.





подготовленных таким кадастровым инженером межведомственного плана, технического плана, акта обследования помещений, помещений, подлежащих включению в Единый государственный реестр недвижимости (или) государственной регистрации прав по результатам рассмотрения принятых апелляционной комиссией в отношении решений органа регистрации прав о приостановлении или отмене решений об отклонении более 30% от общего количества решений;

одновременном соблюдении следующих условий:

орган регистрации прав, принятых в отношении подготовленных кадастровым инженером документов при государственной регистрации прав (далее – решение об отклонении) по результатам рассмотрения решений органа регистрации прав о приостановлении государственного кадастрового учета и (или) обжалования решения о приостановлении государственного кадастрового учета и (или) принятия в течение календарного года апелляционной комиссией решения об отклонении заявления об отстранении нарушителя;

предусмотренным п.6.3 настоящего Положения, либо в случае отсутствия возможности вынести предписание;

4) неисполнение в срок и (или) в полном объеме требований предписаний, вынесенных по основаниям, Ассоциация без соблюдения процедуры, разрешающей данное действие;

3) совершение действия членом Ассоциации в условиях конфликта интересов члена Ассоциации и самой Ассоциации;

2) наличие нарушений правил деловой и профессиональной этики, установленных Ассоциацией;

Ассоциацией;

кадастровой деятельности, условий членства в Ассоциации, Устава и иных внутренних документов кадастровой деятельности, утвержденных Национальным объединением, а также стандартов осуществления законов и иных нормативных правовых актов Российской Федерации, типовых стандартов осуществления 1) наличие нарушений требований Закона о кадастровой деятельности, других федеральных

предупреждения»:

6.2. Основания применения меры дисциплинарного воздействия члена Ассоциации

материальный (имущественный) вред Ассоциации.

2) нарушения, не влекущие убытков заказчику кадастровых работ, а также третьим лицам и не несущие заказчику кадастровых работ, третьим лицам или Ассоциации.

1) малозначительное нарушение, совершенное впервые, без умысла, не повлекшее причинение вреда Основанием применения меры дисциплинарного воздействия «Замечание» являются:

6.1. Основания применения меры дисциплинарного воздействия «Замечание»:

6. ОСНОВАНИЯ ПРИМЕНЕНИЯ МЕР ДИСЦИПЛИНАРНОГО ВОЗДЕЙСТВИЯ

постоянно действующим коллегиальным органом управления Ассоциации.

4) рекомендация об исключении кадастрового инженера из членов Ассоциации, подлежащая рассмотрению

устанавливающих сроки устранения таких нарушений;

3) вынесение предписания, обязывающего члена Ассоциации устранить выявленные нарушения и

2) вынесение члену Ассоциации предупреждения;

1) замечание;

принять решение о применении следующих мер дисциплинарного воздействия:

5.1. Отдел дисциплинарной ответственности в случаях, установленных настоящим Положением, вправе

5. МЕРЫ ДИСЦИПЛИНАРНОГО ВОЗДЕЙСТВИЯ

применения мер дисциплинарного воздействия.

Отдел дисциплинарной ответственности вправе учесть отягчающие обстоятельства в пределах оснований

дисциплинарной ответственности или Отдела контроля.

нарушение сроков дисциплинарного производства при предоставлении ответа на запрос Отдела

именно: предоставление фальсифицированных документов и доказательств, предоставление документов, а ответственности и проверок контрольным органом в соответствии с внутренними документами Ассоциации, а

5) препятствование осуществлению дисциплинарного производства Отделом дисциплинарной

4) допущение нарушения после применения мер дисциплинарного воздействия;

3) неоднократное (в течение одного года) совершение нарушений;

одного члена Ассоциации;

2) рассмотрение Отделом дисциплинарной ответственности нескольких дел о применении мер в отношении

Ассоциации или третьим лицам;

1) причинение нарушения убытков или вреда лицу, чьи права нарушены действиями (бездействиями) члена

Отягчающими ответственность члена Ассоциации обстоятельствами, могут являться:

4.4. Обстоятельства, отягчающие ответственность члена Ассоциации

применения мер дисциплинарного воздействия.

Отдел дисциплинарной ответственности вправе учесть смягчающие обстоятельства в пределах оснований

(далее – общее количество решений);


- общее количество решений должно составлять не менее 10, при этом принимаются во внимание рассматриваемые апелляционной комиссией решения органа регистрации прав о приостановлении осуществления кадастрового учета и (или) государственной регистрации прав, связанные с допущенной кадастровым инженером ошибкой, нарушением или несоблюдением требований законодательства Российской Федерации.


6.3. Основания применения меры дисциплинарного воздействия «Вынесение предписания, обязывающего члена Ассоциации устранить выявленные нарушения и устанавливающего сроки устранения таких нарушений»:

- 1) непредставление сведений и документов, подтверждающих соответствие требованиям к членству в Ассоциации или непредставление членом Ассоциации информации об изменениях в сведениях, содержащихся в реестре членов Ассоциации, или иной информации, подлежащей раскрытию в соответствии с требованиями законодательства Российской Федерации и внутренних документов Ассоциации;
- 2) нарушение порядка обеспечения имущественной ответственности;
- 3) непредставление запрашиваемых Ассоциацией документов и материалов для проведения плановых или внеплановых проверок;
- 4) задолженность по оплате членских взносов не более чем на три месяца и иных взносов;
- 5) наличие устранимых нарушений требований Закона о кадастровой деятельности, других федеральных законов и иных нормативных правовых актов Российской Федерации, типовых стандартов осуществления кадастровой деятельности, утвержденных Национальным объединением, а также стандартов осуществления кадастровой деятельности, условий членства в Ассоциации, Устава и иных внутренних документов Ассоциации;
- 6) наличие устранимых нарушений типовых правил профессиональной этики, установленных Национальным объединением, либо правил профессиональной этики Ассоциации;
- 7) наличие в документах, представленных в Ассоциацию, недостоверных данных;
- 8) отсутствие (истечение срока действия) документов, необходимых для осуществления кадастровой деятельности в соответствии с требованиями Закона о кадастровой деятельности, других федеральных законов и иных нормативных правовых актов Российской Федерации, типовых стандартов осуществления кадастровой деятельности, установленных Национальным объединением, а также стандартов осуществления кадастровой деятельности, условий членства в Ассоциации, Устава и иных внутренних документов Ассоциации, или непредставление сведений о них в Ассоциацию;
- 9) неуведомление в установленный срок Ассоциации о факте произведенной страховой выплаты при наступлении страхового случая по результатам деятельности члена Ассоциации;
- 10) невыполнение обязательных для исполнения решений органов Ассоциации;
- 11) непрохождение кадастровым инженером в установленном порядке обучения по дополнительной профессиональной программе повышения квалификации;
- 12) уклонение от проведения плановой или внеплановой проверки;
- 13) нарушение иных требований к членству в Ассоциации;

6.4. Основания применения меры дисциплинарного воздействия «Рекомендация об исключении лица из членов Ассоциации, подлежащая рассмотрению постоянно действующим коллегиальным органом управления Ассоциации»:

- 1) представление кадастровым инженером подложных документов при принятии в Ассоциацию;
- 2) нарушение кадастровым инженером обязательных условий членства в Ассоциации, установленных частью 13 статьи 29 Закона;
- 3) принятия в течение календарного года органом регистрации прав решений об отказе в осуществлении кадастрового учета и (или) государственной регистрации прав в случае, если в течение срока приостановления осуществления кадастрового учета не устранены причины, препятствующие осуществлению кадастрового учета и (или) государственной регистрации прав, указанные в решении о приостановлении, принятом по основаниям, указанным в пунктах 19, 25, 28 - 32, 34, 35, 42, 45 части 1 статьи 26 Федерального закона от 13.07.2015 № 218-ФЗ «О государственной регистрации недвижимости», которые связаны с подготовленными кадастровым инженером межевым планом, техническим планом, актом обследования, картой-планом территории и суммарное количество которых составляет двадцать пять и более процентов от общего количества решений об осуществлении кадастрового учета и (или) государственной регистрации прав и об отказе в осуществлении кадастрового учета и (или) государственной регистрации прав, которые связаны с подготовленными кадастровым инженером межевым планом, техническим планом, актом обследования, картой-планом территории, при условии, что общее количество таких решений должно быть не менее двадцати;
- 4) принятия за последние три года деятельности кадастрового инженера органом регистрации прав десяти и более решений о необходимости устранения воспроизведенных в Едином государственном реестре недвижимости ошибок, содержащихся в межевом плане, техническом плане или карте-плане территории и





воздействия, при условии, если не будет выявлено нарушений.

отсутствия жалоб на действия члена после применения указанных меры дисциплинарного воздействия - проведение очередной плановой или инициированной самим членом Ассоциации проверки, в случае «преупреждения»;

7.4. Основания поташения меры дисциплинарного воздействия члена Ассоциации
их поступления в Ассоциацию после применения указанных меры дисциплинарного воздействия.
Ассоциации проверки, в случае отсутствия оснований жалоб на действия члена при
- отсутствие выявленных нарушений при очередной плановой или инициированной самим членом
выявленных нарушений в течение полугода;

- истечение полугода с момента применения меры дисциплинарного воздействия, в случае отсутствия
7.3. Основания поташения меры дисциплинарного воздействия «замечания»:
Положения.

применении мер дисциплинарного воздействия в порядке, предусмотренном разделом 12 настоящего
признания неправомерным в судебном порядке решения Отдела дисциплинарной ответственности
Основанием для снятия меры дисциплинарного воздействия является отмена Президиумом Ассоциации или
7.2. Основания снятия меры дисциплинарного воздействия.

подлежит поташению и снятию.
по причине представления кадастровым инженером подложных документов при принятии в Ассоциацию не
Мера дисциплинарного воздействия, связанная с исключением кадастрового инженера из членства Ассоциации
считается, что член Ассоциации не имеет меры дисциплинарного воздействия.

воздействия, после чего прекращаются все правовые последствия меры дисциплинарного воздействия и
Поташение меры дисциплинарного воздействия членом Ассоциации меры дисциплинарного
исключения кадастрового инженера из Ассоциации, принятым по указанным основаниям.

за исключением случая признания в судебном порядке незаконным решения Президиума Ассоциации об
членов Ассоциации по основаниям, предусмотренным п. 3, 5-9 ч. 15 ст. 29 Закона о кадастровой деятельности,
Снятие не подлежит меры дисциплинарного воздействия, связанная с исключением кадастрового инженера из
ее правовых последствий специальным мотивированным решением Отдела дисциплинарной ответственности.

7.1. Определение снятия и поташения мер дисциплинарного воздействия
Снятие меры дисциплинарного воздействия – досрочное (до истечения срока поташения) аннулирование всех

7. ОСНОВАНИЯ ПОТАШЕНИЯ И СНЯТИЯ МЕР ДИСЦИПЛИНАРНОГО ВОЗДЕЙСТВИЯ

дисциплинарного воздействия более строгий мерой дисциплинарного воздействия.
дисциплинарной ответственности вправе применить принцип полпощения менее строгой меры
В случае допущения членом Ассоциации неоднократных нарушений в течение одного года
однородности нескольких нарушений, допущенных в течение одного года.

Мера дисциплинарного воздействия применяется за каждое отдельное нарушение, либо одна за все при
дисциплинарной ответственности вправе применить различные меры дисциплинарного воздействия.

С учетом наличия либо отсутствия обстоятельств, указанных в пункте 6.5 настоящего Положения, Отдел
6.6. Применение меры дисциплинарного воздействия

7) иные факторы, установленные Отделом дисциплинарной ответственности.

6) единичность или систематичность совершения нарушения;

5) обстоятельства, смягчающие и отягчающие ответственность члена Ассоциации;

4) последствия допущенного нарушения;

лиц;

3) причинение ущерба, нарушение прав и законных интересов заказчиков кадастровых работ и (или) третьих

2) тяжесть допущенного нарушения;

1) характер допущенного нарушения;

При применении меры дисциплинарного воздействия учитываются следующие обстоятельства:

6.5. Обстоятельства, учитываемые при применении меры дисциплинарного воздействия

7) нарушение кадастровым инженером срока уплаты членских взносов более чем на три месяца;

6) непредоставление кадастровым инженером в орган регистрации прав актов согласования местоположения

подготовленных кадастровым инженером) в течение трех лет;

регистрации прав межевого плана, технического плана, акта обследования, карты-плана территории,

5) несостыкованность кадастровым инженером деятельности (непредоставления в орган

строительства;

земельных участков или местоположения зданий, сооружений, помещений, объектов незавершенного

7.5. Основания погашения меры дисциплинарного воздействия «Вынесение предписания, обязывающего члена Ассоциации устранить выявленные нарушения и устанавливающего сроки устранения таких нарушений»:

- подтвержденное документально устранение нарушений, послуживших основанием применения меры дисциплинарного воздействия.

7.6. Основания погашения меры дисциплинарного воздействия «Рекомендация об исключении лица из членов Ассоциации, подлежащая рассмотрению постоянно действующим коллегиальным органом управления Ассоциации»:

- истечение срока, на который кадастровый инженер исключается из Ассоциации в соответствии с п. 3, 5-9 ч.15 ст.29 Закона о кадастровой деятельности.

8. ПОРЯДОК РАССМОТРЕНИЯ ОБРАЩЕНИЙ, ЖАЛОБ И ИНОЙ ИНФОРМАЦИИ НА ДЕЙСТВИЯ (БЕЗДЕЙСТВИЯ) КАДАСТРОВЫХ ИНЖЕНЕРОВ

8.1. Порядок представления и регистрации материалов на действия (бездействия) кадастровых инженеров в Ассоциации

8.1.1. Обращения, жалобы и иная информация на действия (бездействие) членов Ассоциации может быть представлена:

1) на бумажном носителе посредством почтового отправления на официальный почтовый адрес Ассоциации, указанный в государственном реестре саморегулируемых организаций кадастровых инженеров и на официальном сайте Ассоциации в информационно-телекоммуникационной сети «Интернет» (далее – официальный сайт);

2) курьерской службой либо лично путем доставки по адресу местоположения центрального офиса Ассоциации, сведения о котором содержатся в государственном реестре саморегулируемых организаций кадастровых инженеров и на официальном сайте Ассоциации;

3) в электронной форме на официальный адрес электронной почты Ассоциации, указанный в государственном реестре саморегулируемых организаций кадастровых инженеров и на официальном сайте Ассоциации.

8.1.2. Регистрация входящих документов или информации, представленных на бумажном носителе, регистрируются в день их поступления с указанием даты, входящего номера, подписи принявшего такие документы ответственного лица Ассоциации и направляются в тот же день в виде сканированных образов посредством электронной почты в Отдел дисциплинарной ответственности.

Регистрация входящих документов или информации, представленных в электронной форме, осуществляется в день их поступления Отделом дисциплинарной ответственности в следующем порядке.

Регистрация жалоб, обращений и иной информации на действия (бездействия) членов Ассоциации, поступивших в Отдел дисциплинарной ответственности посредством электронной почты осуществляется лицом, уполномоченным начальником Отдела дисциплинарной ответственности, с указанием внутреннего порядкового номера регистрации и даты поступления жалобы, обращения или иной информации на действия (бездействия) членов Ассоциации в Отдел дисциплинарной ответственности. Регистрационная форма, содержащая информацию о поступивших в Отдел дисциплинарной ответственности жалобах, обращениях или иной информации на действия (бездействия) членов Ассоциации, ведется в электронной форме и распечатывается по мере заполнения листа такой формы, подписывается уполномоченным лицом и подшивается к предыдущим листам регистрации жалоб, обращений и иной информации, поступившим ранее.

8.1.3. В течение одного рабочего дня с даты поступления обращения, жалобы и иной информации, представленной в письменной форме, на действия (бездействие) кадастрового инженера, такие документы или информация передаются в Отдел дисциплинарной ответственности.

8.2. Порядок рассмотрения материалов на действия (бездействия) кадастровых инженеров

8.2.1 Отдел дисциплинарной ответственности по результатам рассмотрения обращения, жалобы и иной информации, представленной в письменной форме, на действия (бездействие) кадастрового инженера принимает одно из следующих решений:

1) о принятии жалобы, обращения и иной информации для рассмотрения их доводов по существу и проведении внеплановой проверки;

2) об отказе в рассмотрении жалобы, обращения и иной информации по существу;

3) об открытии дела о применении мер дисциплинарной ответственности;

4) об оставлении обращения, информации или жалобы без рассмотрения.

О принятых решениях Отдел дисциплинарной ответственности уведомляет заявителя, направившего обращение, жалобу или иную информацию на действия (бездействия) кадастрового инженера, в срок не более пяти рабочих дней с даты принятия такого решения.

8.2.2. При необходимости проведения Отделом контроля внеплановой проверки Отдел дисциплинарной ответственности в течение двух рабочих дней после даты принятия решения, предусмотренного пунктом 1 пункта 8.2.1. настоящего Положения, передает материалы жалобы, обращения и иной информации, в Отдел



Продолжительность проведения внеплановой проверки с момента поступления жалобы, обращения и иной информации на действия (бездействия) кадастрового инженера до даты составления акта такой проверки не должна превышать двадцать рабочих дней.

Акт по результатам внеплановой проверки передается Отделом контроля в срок, не превышающий трех рабочих дней с момента его утверждения.

Отдел дисциплинарной ответственности рассматривает переданные Отделом контроля жалобы, обращения и информацию на действия (бездействия) кадастрового инженера, акт и материалы внеплановой проверки, на предмет наличия (отсутствия) оснований для применения мер дисциплинарного воздействия и при наличии таких оснований принимает решение об открытии дела о применении мер дисциплинарной ответственности.

8.2.3. Решение Отдела дисциплинарной ответственности, предусмотренное подпунктом 2 пункта 8.2.1, принимается в следующих случаях:

1) обращение или жалоба не соответствует требованиям, указанным в пункте 8.3. настоящего Положения;

2) выявлено отсутствие заявленных в обращении, жалобе или иной информации на действия (бездействия) кадастрового инженера нарушений требований при осуществлении кадастровым инженером кадастровой деятельности;

3) предметом обращения, жалобы или иной информации на действия (бездействия) кадастрового инженера является возникшее в результате земельного спора, подлежащего рассмотрению в судебном порядке, несогласие с установлением кадастровым инженером границей земельного участка;

4) предметом обращения, жалобы или иной информации на действия (бездействия) кадастрового инженера являются действия (бездействия) кадастрового инженера, осуществленные им в рамках исполнения иных обязанностей, обусловленных его должностными обязанностями, не отнесенными к обязанностям кадастрового инженера согласно требованиям законодательства Российской Федерации, либо иной осуществляемой им сопутствующей деятельности, не отнесенной к кадастровой деятельности;

5) предметом обращения, жалобы или иной информации на действия (бездействия) кадастрового инженера являются нарушения обязательств и факты, не выявляющиеся предметом контроля, проверки и регулирования саморегулируемой организацией в соответствии с требованиями законодательства Российской Федерации;

6) предмет и основания обращения, жалобы или иной информации на действия (бездействия) кадастрового инженера не подлежат рассмотрению в соответствии с требованиями настоящего Положения;

7) обращение, жалоба или иная информация подана на действия (бездействия) кадастрового инженера, не выявляющегося членом Ассоциации;

8) предмет обращения, жалобы или иной информации на действия (бездействия) кадастрового инженера был ранее рассмотрен Отделом дисциплинарной ответственности в рамках иного дисциплинарного производства и в рамках нового обращения, жалобы или иной информации не приводятся новые факты, обстоятельства и доводы;

9) жалоба или обращение представляются ненадлежащим заявителем, предусмотренным пунктом 8.4. настоящего Положения.

8.2.4. Решение Отдела дисциплинарной ответственности, предусмотренное подпунктом 3 пункта 8.2.1, принимается при наличии в обращении, жалобе или иной информации о действиях (бездействиях) кадастрового инженера фактов, однозначно свидетельствующих о совершении кадастровым инженером нарушений требований при осуществлении кадастровой деятельности и не требующих проведения внеплановой проверки или при наличии оснований, установленных пунктом 8.2.2. настоящего Положения.

8.2.5. Решение Отдела дисциплинарной ответственности, предусмотренное подпунктом 4 пункта 8.2.1, принимается в следующих случаях:


(1) текст обращения, жалобы или иной информации о действиях (бездействиях) кадастрового инженера не подается почтой;

(2) не указана контактная информация для направления ответа по обращению или жалобе.

8.2.6. О результатах проведения внеплановой проверки и принятых решениях Отдел контроля и Отдел дисциплинарной ответственности в течение 3 рабочих дней с даты вынесения решений сообщают кадастровому инженеру, в отношении которого проводилась такая проверка по адресу электронной почты, указанной в реестре членов Ассоциации, а также лицу, направившему соответствующую информацию, обращение и (или) жалобу, тем способом связи, который был указан в жалобе, обращении или иной информации, а если способ направления ответа не был указан заявителем, то способом, которым было получено такое обращение, жалоба либо информация.

8.2.7. Общий срок рассмотрения информации, обращения, жалобы с даты их поступления в Ассоциацию до даты принятия решения Отделом дисциплинарной ответственности или Президиумом не может превышать сорок пять рабочих дней.

8.2.8. Письменный отзыв заявителям с информацией о действиях (бездействиях) кадастрового инженера может являться основанием для принятия решения Отделом контроля прекращении внеплановой проверки и Отделом дисциплинарной ответственности о прекращении дисциплинарного



производства.

8.3. Требования к жалобам и обращениям на действия (бездействия) кадастровых инженеров.

8.3.1. В жалобе или обращении на действия (бездействия) кадастровых инженеров должны быть указаны:

1) данные Заявителя:

- для физических лиц: фамилия, имя, отчество;

- для юридических лиц: полное наименование организации, должность, фамилия, имя, отчество (при наличии) должностного лица, подписавшего обращение;

- для государственных органов и органов местного самоуправления: полное наименование органа, должность, фамилия, имя, отчество (при наличии) должностного лица, подписавшего обращение;

- для судебных органов: полное наименование суда, фамилия, имя, отчество (при наличии) судьи, подписавшего обращение;

2) контактная информация заявителя: полный почтовый адрес (включая индекс), номер телефона, адрес электронной почты (при наличии);

3) данные члена Ассоциации, в отношении которого направлена данная жалоба: фамилия, имя, отчество (при наличии), регистрационный номер в реестре членов Ассоциации;

4) предмет жалобы: указание на нарушения требований, допущенные при осуществлении кадастровой деятельности, по которым не истек общий срок исковой давности;

5) информация, подтверждающая, что законные права и интересы заявителя нарушены или могут быть нарушены, указанными в жалобе или обращении фактами нарушения;

6) документы или копии документов, подтверждающие факты описываемых в жалобе или обращении нарушений.

7) подпись заявителя. Если заявителем выступает юридическое лицо, государственный орган, орган местного самоуправления или судебный орган, то жалоба или обращение должны быть подписаны подписью уполномоченного лица такого органа.

8.3.2. Заявители, подавшие мотивированную жалобу или обращение на действия члена Ассоциации, несут ответственность за дачу заведомо ложных сведений в соответствии с действующим законодательством Российской Федерации.

8.3.3. Направляя письменное обращение, информацию или жалобу в Ассоциацию, заявитель тем самым выражает согласие на обработку его персональных данных, указанных в обращении.

8.4. Надлежащий заявитель

Надлежащим заявителем по жалобе или обращению признается лицо, направившее обращение или письменную информацию о том, что его права нарушены или могут быть нарушены действиями (бездействиями) члена Ассоциации при осуществлении кадастровой деятельности.

9. ПОРЯДОК РАССМОТРЕНИЯ ДЕЛ О ПРИМЕНЕНИИ МЕР

9.1. Основания открытия дела о применении мер

Основанием для открытия дела о применении мер дисциплинарного воздействия является поступление в Отдел дисциплинарной ответственности:

1) от Отдела контроля материалов плановой или внеплановой проверки, содержащих заключение о выявленных фактах нарушения членом Ассоциации установленных требований;

2) от органов государственной власти, органов местного самоуправления, иных органов, организаций, физических и юридических лиц обращений, жалоб и иной информации, содержащих однозначные доказательства совершенных членом Ассоциации нарушений установленных требований;

3) иными установленными действующим законодательством способами документов, материалов или информации, содержащих однозначные доказательства совершенных членом Ассоциации нарушений установленных требований.

9.2. Порядок рассмотрения дел о применении мер

Отдел дисциплинарной ответственности в срок не более десяти рабочих дней рассматривает акт внеплановой (плановой) проверки и материалы жалобы, обращения и иной информации на действия (бездействие) кадастрового инженера, либо иные материалы, указанные в подпунктах 2, 3 пункта 9.1 настоящего Положения в срок не более 45 рабочих дней, и выносит одно из следующих решений, предметом которых являются:

1) доводы жалобы, обращения или иной информации на действия (бездействия) кадастрового инженера признаются обоснованными, нарушения членом Ассоциации требований установленными, в отношении члена Ассоциации применяются соответствующие меры дисциплинарного воздействия;

2) доводы жалобы, обращения или иной информации на действия (бездействия) кадастрового инженера признаются обоснованными, нарушения членом Ассоциации требований установленными, дело о применении мер дисциплинарного воздействия направляется в президиум Ассоциации для рассмотрения рекомендации Отдела дисциплинарной ответственности о применении к члену Ассоциации мер дисциплинарного воздействия в виде исключения члена из Ассоциации;



3) доводы жалобы, обращения или иной информации на действия (бездействия) кадастрового инженера признаются обоснованными, дисциплинарное производство по жалобе, обращении или иной информации на действия (бездействия) кадастрового инженера, прекращается за отсутствием состава дисциплинарного нарушения.

10. ЗАСЕДАНИЯ ОТДЕЛА ДИСЦИПЛИНАРНОЙ ОТВЕТСТВЕННОСТИ

10.1. Заседание Отдела дисциплинарной ответственности

Решение о применении мер дисциплинарного воздействия принимается на заседании Отдела дисциплинарной ответственности (далее – заседание), проводимом в очной форме. Очная форма заседания может проводиться при использовании современных информационных технологий (телекоммуникационных технологий и средств связи). Решение о необходимости проведения заседания Отдела дисциплинарной ответственности принимается руководителем такого органа и доводится до сведения члена Ассоциации и при наличии – заявителя в письменной форме в порядке и сроки, установленные настоящим Положением.

10.2. Подготовка к заседанию

Отдел дисциплинарной ответственности при подготовке к заседанию разрешает следующие вопросы:

- 1) определяет круг участников процедуры рассмотрения обращения, жалобы или иной информации на действия (бездействия) кадастрового инженера;
- 2) определяет необходимость получения дополнительных материалов для рассмотрения дела у участника действия (бездействия) кадастрового инженера;
- 3) определяет необходимость удовлетворения ходатайств участника процедуры рассмотрения обращения, жалобы или иной информации на действия (бездействия) кадастрового инженера;
- 4) определяет необходимость вызова представителя и иных участников процедуры рассмотрения обращения, жалобы или иной информации на действия (бездействия) кадастрового инженера и уведомления их о времени и месте проведения заседания.

10.3. Порядок и сроки направления уведомления о заседании Отдела дисциплинарной ответственности

Информация о месте, дате и времени проведения заседания Отдела дисциплинарной ответственности направляется в срок не менее чем за 5 (пять) рабочих дней до даты заседания адресатом следующим образом: члену Ассоциации - в виде соответствующего уведомления по адресу электронной почты, указанной в реестре заявителю - в виде соответствующего уведомления по адресу электронной почты или по почтовому адресу (при отсутствии информации об адресе электронной почты), указанному в жалобе, обращении или уведомлении на действия (бездействия) кадастрового инженера;

свидетелю, эксперту, специалистом - в виде уведомления по почте либо по электронной почте, либо путем вручения уведомления под расписку;

членам Отдела дисциплинарной ответственности, а также должностным лицам Ассоциации в виде уведомления посредством электронной почты или уведомления под расписку.

В уведомлении и документах от участника процедуры рассмотрения дела к рассмотрению указывается, что некая на заседании Отдела дисциплинарной ответственности участника процедуры рассмотрения, в том числе заявителя, члена Ассоциации, в отношении которого рассматривается жалоба, обращение или информация, а также дело о применении мер, представителя Отдела контроля, свидетелей и специалистов, экспертов, своевременно и надлежащим образом уведомленных о времени и месте заседания, не является препятствием для рассмотрения указанных материалов или дела о применении мер в их отсутствие.

10.4. Кворум заседания

Заседание Отдела дисциплинарной ответственности считается состоявшимся, если в нем принимают участие более половины членов органа.

10.5. Решение по результатам заседания

Отдел дисциплинарной ответственности при вынесении решения руководствуется требованиями законодательства Российской Федерации и внутренними документами Ассоциации.

Решение по результатам рассмотрения жалобы, обращения или иной информации на действия (бездействия) кадастрового инженера, а также дела о применении мер принимается Отделом дисциплинарной ответственности в отсутствие приглашенных лиц. Резолютивная часть решения объявляется всем участникам процедуры рассмотрения немедленно по окончании заседания.

Отдел дисциплинарной ответственности принимает одно из следующих решений:

- 1) о применении мер дисциплинарного воздействия;
- 2) о прекращении дисциплинарного производства;
- 3) об отложении рассмотрения в связи с заявленными ходатайствами, заявлениями, исключениями.



необходимостью привлечения эксперта.

В тексте решения должны быть указаны обстоятельства, послужившие основанием для принятия мер дисциплинарного воздействия с обязательной ссылкой на соответствующие положения законодательства Российской Федерации и внутренних документов Ассоциации.

10.6. Кворум принятия решений

Решения о применении меры дисциплинарного воздействия к члену Ассоциации принимаются большинством голосов членов Отдела дисциплинарной ответственности и вступают в силу с момента их принятия указанным органом.

Решение о применении меры дисциплинарного воздействия «Рекомендация об исключении лица из членов Ассоциации, подлежащая рассмотрению постоянно действующим коллегиальным органом управления Ассоциации» к члену Ассоциации может быть принято не менее чем семьдесятю пятью процентами голосов членов Отдела дисциплинарной ответственности.

Каждый член Отдела дисциплинарной ответственности обладает одним голосом, в случае равенства голосов голос руководителя органа является решающим.

В случае, если член Отдела дисциплинарной ответственности не может лично присутствовать на заседании и если он уведомил о своем мнении по рассматриваемому вопросу, Отдел дисциплинарной ответственности проводит заседание и при принятии решений мнение указанного члена и его решение при голосовании по рассматриваемому на данном заседании вопросу учитывается.

10.7. Протокол заседания

В ходе заседания Отдела дисциплинарной ответственности ведется протокол заседания в письменной форме. Протокол подписывается всеми членами Отдела дисциплинарной ответственности, участвующими в рассмотрении жалобы или дела о применении мер.

В протоколе указываются:

- 1) дата и место проведения заседания;
- 2) список членов Отдела дисциплинарной ответственности, участвующих в рассмотрении жалобы или дела о применении мер;
- 3) сведения о члене Ассоциации, в отношении которого рассматривается жалоба, обращение или иная информация, а также дело о применении мер;
- 4) сведения о лицах, присутствующих на заседании Отдела дисциплинарной ответственности;
- 5) мотивированное решение.

К протоколу прикладываются следующие документы:

- 1) о надлежащем уведомлении лиц, участвующих в заседании;
- 2) являющиеся основанием для рассмотрения дела;
- 3) иные, имеющие значение для рассмотрения обращения, жалобы или иной информации, а также дела о применении мер.

Отдел дисциплинарной ответственности по собственной инициативе или по ходатайству участников дисциплинарного производства вправе принять решение о производстве звукозаписи в ходе заседания, которая является приложением к протоколу заседания.

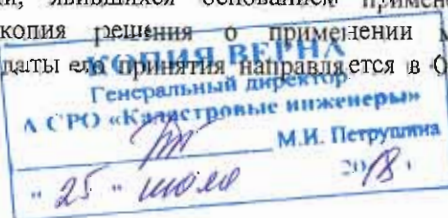
10.8. Уведомление о результатах заседания

Отдел дисциплинарной ответственности в течение 2 (двух) рабочих дней со дня принятия решения направляет его копию члену Ассоциации, в отношении которого рассматривалось дело, а также лицу, направившему жалобу, обращение или иную информацию на действия (бездействия) кадастровых инженеров в форме документов на бумажном носителе и (или) в форме электронных документов (пакета электронных документов), подписанных усиленной квалифицированной электронной подписью начальника Отдела дисциплинарной ответственности, способами, установленными пунктом 8.2.6 настоящего Положения.

В случае принятия решения о применении меры дисциплинарного воздействия в виде рекомендации об исключении из членов Ассоциации копия решения также направляется в Президиум Ассоциации.

Ассоциация в течение одного рабочего дня со дня принятия решения об исключении кадастрового инженера из членов Ассоциации, принятого в качестве меры дисциплинарного воздействия, направляет копию данного решения в орган государственного надзора, кадастровому инженеру, исключенному из Ассоциации, а также юридическому лицу, с которым кадастровый инженер заключил трудовой договор, в случае, если информация о заключенном трудовом договоре ранее представлялась в Ассоциацию. Указанная копия должна быть заверена начальником Отдела дисциплинарной ответственности.

Для осуществления контроля за исполнением примененной в отношении члена Ассоциации меры дисциплинарного воздействия и устранением им нарушений, явившихся основанием применения соответствующей меры дисциплинарной ответственности, копия решения о применении меры дисциплинарного воздействия в течение одного рабочего дня с даты его принятия направляется в Отдел контроля.



11. ОСОБЕННОСТИ ВЕДЕНИЯ ДИСЦИПЛИНАРНОГО ПРОИЗВОДСТВА

11.1. Порядок ведения и соединения жалоб, обращений и иной информации на действия (бездействия) кадастровых инженеров, а также дел о применении мер, находящихся в процедуре рассмотрения

При рассмотрении Отделом дисциплинарной ответственности нескольких жалоб, обращений или иной информации на действия (бездействия) кадастрового инженера, а также дел о применении мер, содержащих общий предмет и основания, в отношении одного или нескольких членов Ассоциации, Отдел дисциплинарной ответственности вправе рассмотреть все материалы или дела о применении мер в одном деле. Если в адрес Отдела дисциплинарной ответственности направлены несколько жалоб, обращений или информация на действия (бездействия) кадастрового инженера в отношении нескольких членов Ассоциации, Отдел дисциплинарной ответственности вправе рассмотреть такие материалы или дела о применении мер в одном заседании.

Если в производстве Отдела дисциплинарной ответственности находится две и более жалобы, обращения или информация на действия (бездействия) кадастровых инженеров или два и более дел в отношении одного лица, или в отношении нескольких членов Ассоциации, по одному факту нарушения, Отдел дисциплинарной ответственности вправе принять решение о соединении данных материалов или дел о применении мер в одно. Выделение жалоб, обращений или иной информации на действия (бездействия) кадастровых инженеров или дела о применении мер допускается только в случае, если это не повлияет на всесторонность, полноту и объективность рассмотрения материалов или дела о применении мер.

11.2. Особенности ведения, подлежащие выяснению

В ходе рассмотрения на заседании Отдела дисциплинарной ответственности жалоб, обращений или иной информации на действия (бездействия) кадастрового инженера, а также дела о применении мер подлежат выяснению следующие обстоятельства:

- 1) факт нарушения требований;
- 2) состав нарушения, предметом нарушения являются ли положения Положения;
- 3) основание применения мер дисциплинарного воздействия;
- 4) мера дисциплинарного воздействия, соответствующая совершенному нарушению;
- 5) наличие обстоятельств, смягчающих или отягчающих ответственность члена Ассоциации.

11.3. Оценка доказательств

Доказательствами по жалобе, обращению или иной информации на действия (бездействия) кадастрового инженера или делу о применении мер являются или иной информации на действия (бездействия) кадастрового инженера или дела о применении мер, участвующих в деле о применении мер, а также иные обстоятельства, имеющие значение для правильного рассмотрения дела о применении мер. Доказательствами по жалобе, обращению или иной информации на действия (бездействия) кадастрового инженера или делу о применении мер признаются:


- 1) показания заявителя;
- 2) показания члена Ассоциации, в отношении которого ведется дисциплинарное производство;
- 3) информация, предоставляемая членом Ассоциации, Отделом контроля или иным органом Ассоциации, правоохранительными и иными органами государственной власти Российской Федерации, а также органами местного самоуправления;
- 4) вступившее в силу решение суда;
- 5) договоры, письма, телеграммы, факсимильные сообщения и иные письменные доказательства, включая документы в машиночитаемом виде, электронном виде;
- 6) заключения экспертов;
- 7) свидетельские показания;
- 8) аудио- и видеозаписи;
- 9) иные допустимые доказательства.

Члены Отдела дисциплинарной ответственности оценивают доказательства, исходя из внутреннего убеждения, основываясь на всестороннем, полном и объективном исследовании всех обстоятельств жалобы. Доказательствами по жалобе, обращению или иной информации на действия (бездействия) кадастрового инженера или делу о применении мер являются относимость, допустимость, достоверность и достоянность. Никакие доказательства не могут иметь заранее установленную силу.

11.4. Особенности рассмотрения жалоб, обращений или иной информации на действия (бездействия) кадастрового инженера, или дела о применении мер

Процедура рассмотрения жалоб, обращений или иной информации на действия (бездействия) кадастрового инженера, или дела о применении мер подлежит прекращению при наличии следующих обстоятельств:

- 1) истечение сроков давности с момента нарушения;



- 2) отзыв жалобы заявителем;
- 3) смерть члена Ассоциации, привлекаемого к ответственности.

11.5. Выход из Ассоциации в период ведения дисциплинарного производства

В случае, если в отношении кадастрового инженера – члена Ассоциации, подавшего в Ассоциацию заявление о выходе из нее, рассматривается дело о применении мер, решение об исключении из Ассоциации такого кадастрового инженера принимается в срок не более чем один месяц после завершения рассмотрения такого дела.

11.6. Хранение материалов и документов дисциплинарного производства

Все материалы дисциплинарного производства, включая протоколы заседания и решения Отдела дисциплинарной ответственности, подлежат хранению в архиве Ассоциации вместе с соответствующими жалобами, обращениями и иной информацией о действиях (бездействии) кадастрового инженера и делами о применении мер в течение пяти лет с даты их составления или получения.

11.7. Отражение информации в реестре членов Ассоциации

В срок не позднее трех рабочих дней со дня вступления в силу решения о применении в отношении члена Ассоциации меры дисциплинарного воздействия в реестре членов Ассоциации делается запись, содержащая следующую информацию:

- 1) реквизиты решения о применении в отношении члена Ассоциации меры дисциплинарного воздействия;
- 2) основание применения меры дисциплинарного воздействия;
- 3) мера дисциплинарного воздействия, установленная в отношении члена Ассоциации;
- 4) сведения о погашении/снятии меры дисциплинарного воздействия.

Сведения о поступивших в Ассоциацию жалобах на действия (бездействие) кадастрового инженера с указанием реквизитов и предмета соответствующей жалобы, информации о подавшем ее лице, а также даты окончания рассмотрения жалобы и результата ее рассмотрения вносятся в реестр членов Ассоциации в течение трех рабочих дней со дня поступления жалобы, а также принятия решения по результатам рассмотрения жалобы.

11.8. Неразглашение информации

Лица, участвовавшие в дисциплинарном производстве, а также члены Отдела дисциплинарной ответственности обязаны не разглашать сведения, ставшие им известными в связи с подготовкой и участием в заседании Отдела дисциплинарной ответственности.

11.9. Участники дисциплинарного производства

11.9.1. Единоличный исполнительный орган управления Ассоциации

Единоличный исполнительный орган управления Ассоциации – это орган управления, осуществляющий контроль за исполнением решений Президиума Ассоциации по вопросам, связанным с деятельностью специализированных органов Ассоциации.

11.9.2. Отдел дисциплинарной ответственности

Отдел дисциплинарной ответственности – это специализированный самостоятельный орган Ассоциации, предметом деятельности которого является рассмотрение дел о применении в отношении членов Ассоциации мер дисциплинарного воздействия, предусмотренных законодательством Российской Федерации и внутренними документами Ассоциации.

11.9.3. Отдел контроля профессиональной деятельности

Отдел контроля профессиональной – это специализированный самостоятельный орган Ассоциации, предметом деятельности которого является контроль за соблюдением членами Ассоциации требований стандартов и правил Ассоциации, а также требований федеральных законов и иных нормативных правовых актов Российской Федерации в области кадастровых отношений.

11.9.4. Член Ассоциации, в отношении которого ведется дисциплинарное производство

Лицом, в отношении которого ведется дисциплинарное производство, может быть только член Ассоциации, который лично либо посредством своего представителя (представителей) вправе:

- 1) знакомиться со всеми материалами, имеющими отношение к жалобе, обращению или иной информации, а также делу о применении мер, делать выписки из них, снимать копии;
- 2) давать объяснения и представлять доказательства по жалобе, обращению или иной информации, а также делу о применении мер;
- 3) заявлять ходатайства;
- 4) подавать жалобы на действия лица (лиц), проводившего проверку по жалобе, обращению или иной информации на действие (бездействие) кадастрового инженера или по делу о применении мер;
- 5) обжаловать решения Отдела дисциплинарной ответственности в установленный срок с соблюдением порядка обжалования.

11.9.5. Заявитель

Заявитель – лицо, направившее жалобу, обращение или иную информацию в Ассоциацию о том, что его права и законные интересы нарушены или могут быть нарушены действиями (бездействиями) члена Ассоциации при осуществлении кадастровой деятельности.



Заявитель вправе:

- 1) давать пояснения по жалобе, обращению или иной информации;
- 2) предъявлять доказательства и заявлять ходатайства;
- 3) участвовать в рассмотрении жалобы, обращении или иной информации;
- 4) заявлять отводы;
- 5) обжаловать решения Отдела дисциплинарной ответственности в установленном порядке обжалования;
- 6) защищать свои интересы с помощью уполномоченного в установленном законом Российской Федерации порядке представителя;
- 7) присутствовать на заседании Отдела дисциплинарной ответственности на основании направленного ему приглашения (уведомления);
- 8) давать пояснения об известных ему фактах, имеющих отношение к жалобе, обращению или иной информации.

Заявитель может быть опрошен о любых известных ему обстоятельствах жалобы, обращении или иной информации.

11.9.6. Представители

Член Ассоциации, в отношении которого рассматривается жалоба, обращение или иная информация, или дело о применении мер дисциплинарного воздействия, и заявитель вправе защищать свои права и законные интересы с помощью представителей.

Уполномочия представителя должны быть подтверждены одним из следующих способов:

- выданной в установленном законом Российской Федерации порядке доверенностью;
- документами, удостоверяющими полномочия уполномоченного лица - руководителя участника дисциплинарного производства.

Отдел дисциплинарной ответственности вправе по заявлению других участников процедуры рассмотрения, сделанному до начала или в процессе дисциплинарного производства, допустить в качестве представителя лицо, указанное в таком заявлении.

В качестве представителей не могут выступать:

- члены Отдела дисциплинарной ответственности;
- члены Отдела контроля;

- должностные лица Ассоциации, а также лица, принимавшие участие в проведении проверки сведений по жалобе, обращении или иной информации, или дела о применении мер дисциплинарного воздействия.

11.9.7. Свидетель

Свидетелем является лицо, располагающее сведениями о фактических обстоятельствах, имеющих значение для осуществления дисциплинарного производства.

Свидетель может быть опрошен о любых известных ему обстоятельствах жалобы, обращения или иной информации о действиях (бездействиях) кадрами инженерно-технического персонала или дела о применении мер дисциплинарного производства.

11.9.8. Эксперт

В качестве эксперта может быть привлечено лицо, обладающее специальными познаниями, необходимыми для объективного разрешения предмета дисциплинарного производства. Назначение эксперта производится решением Отдела дисциплинарной ответственности по собственной инициативе или по ходатайству одного из участников дисциплинарного производства.

Результаты проведенной экспертизы отражаются экспертом в подписываемом им заключении.

Вопросы, поставленные перед экспертом, не должны выходить за пределы его специальных познаний.

11.9.9. Иные участники процесса

На любом заседании Отдела дисциплинарной ответственности могут присутствовать единоличными исполнительными органами управления Ассоциацией, представителями Отдела контроля, руководителями подразделений Ассоциации, членом которого является лицо, в отношении которого ведется дисциплинарное производство.

11.9.10. Оплата работы эксперта

Участие эксперта в дисциплинарном производстве оплачивается лицом, по инициативе которого оно было приглашено.

12. Отводы

Заявитель, член Ассоциации или их представители вправе заявлять отводы членам Отдела дисциплинарной ответственности, ведущим дисциплинарное производство (далее - отводы).

Член Отдела дисциплинарной ответственности вправе заявить самоотвод в случаях и в порядке, установленном настоящим Положением.

Основаниями для отвода и самоотвода являются обстоятельства, при которых член Отдела дисциплинарной ответственности:

- 1) является представителем заявителя или представляемым членом Ассоциации;



- 2) состоит в родственных или трудовых отношениях с заявителем или членом Ассоциации, либо находится в материальной или иной зависимости от них;
- 3) прямо или косвенно заинтересован в результатах дисциплинарного производства;
- 4) делал публичные заявления или давал оценку по существу рассматриваемого дела;
- 5) имеются иные обстоятельства, ставящие под сомнение беспристрастность такого лица.

Самоотвод или отвод должен быть мотивирован и заявлен до начала рассмотрения дела на заседании.

В ходе рассмотрения дела на заседании заявление о самоотводе или об отводе допускается только в случае, если основание самоотвода или отвода стало известно лицу, заявляющему самоотвод или отвод, после начала рассмотрения дела на заседании.

Повторное заявление об отводе по тем же основаниям и заявление отвода всему составу Отдела дисциплинарной ответственности, рассматривающему жалобу или дело о применении мер, не рассматриваются.

Вопрос об отводе члена Отдела дисциплинарной ответственности решается большинством голосов членов такого органа, участвующих в рассмотрении дела на заседании, при этом голос члена Отдела дисциплинарной ответственности, которому заявлен отвод, не учитывается. При равном числе голосов, поданных за отвод и против отвода, член Отдела дисциплинарной ответственности считается отведенным.

Заявленный самоотвод принимается без обсуждения и голосования.

12. ОБЖАЛОВАНИЕ И ОТМЕНА РЕШЕНИЙ ОТДЕЛА ДИСЦИПЛИНАРНОЙ ОТВЕТСТВЕННОСТИ

12.1. Обжалование решений Отдела дисциплинарной ответственности

Член Ассоциации или заявитель вправе обжаловать решение Отдела дисциплинарной ответственности (кроме решения о применении меры дисциплинарного воздействия «Рекомендация об исключении лица из членов Ассоциации, подлежащая рассмотрению постоянно действующим коллегиальным органом управления») в Президиум Ассоциации в течение одного месяца со дня принятия такого решения.

Решение Президиума Ассоциации об исключении кадастрового инженера из членов Ассоциации может быть обжаловано таким кадастровым инженером в суд в установленном законодательством Российской Федерации порядке.

12.2. Срок рассмотрения жалобы на решение Отдела дисциплинарной ответственности

Президиум Ассоциации обязан рассмотреть жалобу на решение Отдела дисциплинарной ответственности, поступившую в соответствии с настоящим Положением, в течение 20 (двадцати) рабочих дней со дня получения жалобы.

12.3. Порядок рассмотрения жалобы на решение Отдела дисциплинарной ответственности

12.3.1. К рассмотрению принимается жалоба, соответствующая следующим требованиям:

- 1) жалоба направлена в Ассоциацию одним из следующих способов:
 - почтовым отправлением или лично непосредственно в центральный офис Ассоциации по месту нахождения Президиума Ассоциации по адресу: ул. Таллинская, дом 32, корпус 3, офис 10, Москва, 123458;
 - в электронной форме в виде скан-образа на адреса электронной почты: info@roscadastre.ru или zao_mk@mail.ru.

2) жалоба должна содержать подпись заявителя или его представителя, уполномоченного на подписание жалобы.

3) в жалобе должны быть указаны:

- фамилия, имя, отчество (при наличии) или наименование заинтересованного лица и его контактная информация (почтовый адрес, номера телефонов, адреса электронной почты и другие способы связи);
- указание на обжалуемое решение дисциплинарного органа (реквизиты принятого решения);
- требования заинтересованного лица и основания, по которым заинтересованное лицо обжалует решение, со ссылкой на нормативные правовые акты, обстоятельства дела и имеющиеся доказательства;
- перечень прилагаемых к жалобе документов.

4) к жалобе должны быть приложены документы, подтверждающие доводы жалобы. В случае подачи жалобы представителем заинтересованного лица к жалобе прилагается документ, подтверждающий полномочия представителя.

5) жалоба не должна содержать нецензурные либо оскорбительные выражения, угрозы жизни, здоровью и имуществу должностных лиц Ассоциации, а также членов его семьи, голословные заявления, наносящие вред репутации Ассоциации или ее должностным лицам.

12.3.2. Жалоба, поступившая с нарушением требований, указанных в п. 12.3.1 настоящего Положения или направленная повторно после рассмотрения Президиумом аналогичных доводов жалобы, поданной тем же заявителем и не содержащая новой, не рассмотренной ранее информации, остается без рассмотрения Президиумом, о чем заинтересованное лицо уведомляется письменно не позднее срока рассмотрения жалобы.

Генеральный директор
А СРО «Кадастровые инженеры»
М.И. Петрушина
М.И. Петрушина
" 25 " июля 2018



14.2. В целях осуществления контроля и анализа состояния и обобщения результатов дисциплинарного производства Отдел дисциплинарной ответственности во взаимодействии с Отделом контроля осуществляет подготовку Отдела информации о состоянии и результатах контроля и дисциплинарного производства, содержащий общую информацию о проверках, проведенных в отношении членов Ассоциации, применении мер дисциплинарного воздействия и поступивших жалоб, обращении и иной информации на действия (бездействие) кадастровых инженеров в порядке и сроки, установленные

Российской Федерации. иная информация в объеме и сроки, установленные в соответствии с требованиями законодательства - Отделом Отдел, предусмотренный пунктом 14.2 настоящего Положения;

результата ее рассмотрения, решения о применении мер дисциплинарного воздействия (при наличии); указания его фамилии, имени, отчества (при наличии), даты ее поступления, предмета жалобы, срока и - информация о поступивших в Ассоциацию жалобах на действия (бездействие) кадастрового инженера с - настоящим Положением;

раскрытию следующей информации: На официальном сайте Ассоциации в информационно-телекоммуникационной сети «Интернет» поджигит

14.1. Раскрытие информации

14. ЗАКЛЮЧИТЕЛЬНЫЕ ПОЛОЖЕНИЯ

2) смерти члена Ассоциации, привлеченного к ответственности.

ответственности за соответствующее нарушение; 1) внесение изменений и дополнений в Общие положения, настоящее Положение, отменяющих

применение мер дисциплинарного воздействия в случаях: Отдел дисциплинарной ответственности принимает решение о прекращении исполнения решения о

13.4. Прекращение исполнения решения о применении мер дисциплинарного воздействия

подлежащая рассмотрению коллегиям органов управления Ассоциацией. дисциплинарного воздействия «Рекомендации об исключении кадастрового инженера из членов Ассоциации,

исполнения решения о применении мер дисциплинарного воздействия, за исключением мерных заслуживающих внимания обстоятельств, вправе принять решение об отсрочке или распроче

финансового положения и/или состояния здоровья члена Ассоциации, привлеченного к ответственности, или На основании личного заявления члена Ассоциации Отдел дисциплинарной ответственности с учетом

13.3. Отсрочка или распрочек исполнения решения о применении мер дисциплинарного воздействия

Ассоциация обеспечивает контроль исполнения решения Отдела дисциплинарной ответственности. 13.2. Контроль исполнения решения Отдела дисциплинарной ответственности

выдается обязательным для всех членов Ассоциации, органов, должностных лиц и сотрудников Ассоциации. Решение Отдела дисциплинарной ответственности о применении мер дисциплинарного воздействия

13.1. Обязательность решения о применении мер дисциплинарного воздействия

13. ИСПОЛНЕНИЕ РЕШЕНИЙ ОТДЕЛА ДИСЦИПЛИНАРНОЙ ОТВЕТСТВЕННОСТИ

Отдела дисциплинарной ответственности 3) отменить решение Отдела дисциплинарной ответственности и направить материалы на новое рассмотрение

2) отменить решение Отдела дисциплинарной ответственности полностью или в определенной части; 1) оставить решение Отдела дисциплинарной ответственности без изменений;

ответственности вправе принять одно из следующих решений: Президент Ассоциации по результатам рассмотрения жалобы на решение Отдела дисциплинарной

дисциплинарной ответственности

12.4. Решение Президента Ассоциации по результатам рассмотрения жалобы на решение Отдела 12.3.3. В случае принятия жалобы к рассмотрению занят рассматриваемому лицу не позднее, чем за пять рабочих

дней до заседания направляется уведомление о времени и месте рассмотрения жалобы. Занят рассматриваемое требование, предъявляемое к жалобам настоящим Порядком.

В уведомлении должны быть указаны причины оставления жалобы без рассмотрения и разъяснены отправлением и по электронной почте (при наличии в жалобе адреса электронной почты).

Уведомление об оставлении жалобы без рассмотрения направляется заинтересованному лицу почтовым

п. 11 Повестки

Досрочное прекращение полномочий отдельных членов Экспертного Совета А СРО «Кадастровые инженеры»:

- Базаров Владимир Александрович (по заявлению);
- Ибатуллин Камиль Набиевич (по заявлению).

Прием в члены Экспертного совета А СРО «Кадастровые инженеры»:

1. Курбанов Руслан Магомедович – член А СРО «Кадастровые инженеры», Директор ООО НПФ «Урал»;
2. Янковская Светлана Владимировна – член А СРО «Кадастровые инженеры», Директор ООО «Техноцентр».

п. 12 Повестки

Досрочное прекращение полномочий отдельных членов Совета работодателей кадастровых инженеров А СРО «Кадастровые инженеры»:

- Суслов Денис Валерьевич (по заявлению).

Прием в члены Совета работодателей кадастровых инженеров А СРО «Кадастровые инженеры»:

1. Гайворонская Наталья Николаевна – член А СРО «Кадастровые инженеры», Заместитель руководителя ГБУ АО «БТИ»;
2. Рулева Наталья Петровна – член А СРО «Кадастровые инженеры», Генеральный директор ООО «Фирма «ГЕО ГРУПП».



Анкета
кандидата в состав Экспертного совета А СРО «Кадастровые инженеры»

Раздел 1. ПЕРСОНАЛЬНЫЕ ДАННЫЕ

1. ФИО *Курбанов Руслан Магомедович*
2. Дата рождения *26.11.1979*
3. Место рождения *Березовка Уйского р-на Челябинской области*
4. Паспортные данные: *Паспорт РФ серия 75 03 номер 709877, Выдан УВД Калининского района гор. Челябинска, 09.07.2003, Код подразделения 742-042*
5. Адрес регистрации (прописки) по паспорту: *г. Челябинск, ул. Двинская, д. 19, кв. 31*
6. Почтовый адрес *г. Челябинск, ул. Двинская, д. 19, кв. 31*
7. Контактные данные (телефон, адрес электронной почты): *89080857960, r2357960@gmail.com*

Раздел 2. ОБРАЗОВАНИЕ. ПРОФЕССИЯ.

1. Высшее образование

Наименование учебного заведения	Факультет	Полученная специальность
<i>Университет Российской академии образования г. Москва</i>	<i>Юридический</i>	<i>Юриспруденция</i>
<i>ГОУ ВПО «Южно-Уральский государственный университет»</i>	<i>Профессиональная переподготовка</i>	<i>Кадастровый инженер</i>
<i>Федеральное государственное бюджетное образовательное учреждение высшего образования «Саратовский государственный технический университет имени Гагарина Ю.А.»</i>	<i>Профессиональная переподготовка «Оценка стоимости предприятия (бизнеса)»</i>	<i>Эксперт по оценке имущества</i>

2. Трудовая деятельность (основные вехи трудовой биографии)

С 2002-2004 гг. - ООО «Лютера», должность юрисконсульт;

В 2004 году - Редакция газеты «Труд Южный Урал», должность заместитель директора;

С 2004-2005 гг. ООО НПФ «НЕДРА», должность юрисконсульт;

С 2005-2006 гг. Редакция газеты «Труд Южный Урал», должность директор;

С 2006 года по настоящее время ООО НПФ «Урал», должность директор;

С 2011 года кадастровый инженер.

3. Семейное положение – *женат*

Подпись _____

[Подпись]



«13» 07 2018 г.

Список членов Экспертного совета
А СРО «Кадастровые инженеры»

№ п/п	ФИО	Место нахождения	Должность, организация
1.	Антонов Алексей Александрович	г. Владимир	Директор ООО «Владимирский центр кадастровых работ геодезии и картографии».
2.	Блоха Сергей Иванович	г. Краснодар	ОАО «Госземкадастрсъёмка-ВИСХАГИ» ЮФО
3.	Борисов Борис Григорьевич	г. Ставрополь	Директор ГУП СК «Ставкраймушество»
4.	Буянова Татьяна Валерьевна	г. Москва	ГУП ОО «МР БТИ»
5.	Голощанов Эдуард Викторович	Новгородская область, г. Старая Русса	Индивидуальный предприниматель
6.	Жилина Ирина Юрьевна	г. Ярославль	Генеральный директор ЗАО «ЯЗЦ»
7.	Иванова Ольга Жозефовна	г. Хабаровск	Директор ООО "Центр Земельного права"
8.	Казиханова Лилия Рафаиловна	г. Санкт-Петербург	ООО «Бента»
9.	Ковалев Александр Александрович	г. Владивосток	Юрист ООО «Фактор-Гео»
10.	Костенко Сергей Владимирович	г. Санкт-Петербург	ООО «СКИН»
11.	Лаврентьев Евгений Николаевич	г. Тверь	Генеральный директор ООО «Кадастровое бюро»
12.	Логиновская Ольга Андреевна	г. Калининград	Директор ООО «Земельное агентство»
13.	Мартынова Татьяна Святославовна	г. Санкт-Петербург	Генеральный директор ООО «ЛКМ»
14.	Махт Александр Владимирович	г. Омск	Генеральный директор ООО «МБ-Недвижимость»
15.	Петрушин Сергей Иванович	Московская область	Московский областной филиал ГУП ОО «МР БТИ»
16.	Рейзвих Сергей Рейнгольдович	г. Челябинск	Директор ООО ПИИ «Недра-Гео»
17.	Фадеев Николай Николаевич	г. Мурманск	ООО «Мурманское землеустроительное предприятие»
18.	Фарафонова Татьяна Владимировна	Ленинградская область	Директор ООО «ТРИЭФ»
19.	Попов Виктор Алексеевич	г. Курск	ОАО «Южное АГП»
20.	Лазарев Александр Олегович	г. Краснодар	Директор ООО «КубаньНИИгипрозем»
21.	Северцева Татьяна Александровна	Новгородская область	Генеральный директор ОАО «Новгородземпредприятие»
22.	Никонова Юлия Валерьевна	г. Тверь	Заместитель директора Тверского филиала ФГБУ «Рослесинфорг»
23.	Дрозд Михаил Геннадьевич	г. Липецк	Заместитель Председателя Апелляционной комиссии по Липецкой области
24.	Янковская Светлана Владимировна	г. Волгоград	Директор ООО «Техноцентр».
25.	Курбанов Руслан Магомедович	г. Челябинск	ООО НИИ «Урал» Генеральный директор А.И. Петрушина М.И. Петрушина

КОПИЯ ДЕРНА
Генеральный директор
ООО НИИ «Урал» «Кадастровые инженеры»
М.И. Петрушина
" 25 " июл 2018 "

Анкета

кандидата в состав Совета работодателей кадастровых инженеров
А СРО «Кадастровые инженеры»

Раздел 1. ПЕРСОНАЛЬНЫЕ ДАННЫЕ

1. **ФИО:** Рулева Наталья Петровна
2. **Дата рождения:** 07.04.1966г.
3. **Паспортные данные:** 4511 № 181758, выдан отд. УФМС России по гор. Москве, по району Щукино, 27.04.2011г.
4. **Адрес регистрации (прописки) по паспорту:** 123098, г. Москва, ул. НовоЩукинская, д. 5, кв. 26.
5. **Почтовый адрес:** 123098, г. Москва, ул. НовоЩукинская, д. 5, кв. 26.
6. **Контактные данные (телефон, адрес электронной почты):** 8(985) 764-22-10, na.ruleva@mail.ru

Раздел 2. ОБРАЗОВАНИЕ. ПРОФЕССИЯ.

1. **Высшее образование:** Государственный университет по землеустройству, Инженер-землеустроитель

2. **Трудовая деятельность:**

Кандидат экономических наук, Кадастровый инженер – член А СРО «Кадастровые инженеры», Генеральный директор ООО «Фирма «ГЕО ГРУП»

Подпись _____



«02» 04 2018 г.



Анкета

кандидата в состав Экспертного совета А СРО «Кадастровые инженеры»

Раздел 1. ПЕРСОНАЛЬНЫЕ ДАННЫЕ

1. ФИО - Янковская Светлана Владимировна
2. Дата рождения 21.06.1973
3. Место рождения Северо-Казахстанская область, Советский район, с. Чаглы,
4. Паспортные данные: 3601 458344 выдан Клявлинским РОВД Самарской области 03.07.2001 г.
5. Адрес регистрации (прописки) по паспорту: г. Волгоград, ул. им. Маршала Еременко, д.110 кв.172
6. Почтовый адрес: 400105 г. Волгоград, ул. им. Маршала Еременко, д. 110 кв. 172
7. Контактные данные (телефон, адрес электронной почты): +7-927-527-85-40
e-mail: yank-svetlana@yandex.ru

Раздел 2. ОБРАЗОВАНИЕ. ПРОФЕССИЯ.

1. Высшее образование

Наименование учебного заведения	Факультет	Полученная специальность
1. Северо-Казахстанский университет	Физико-математический факультет	Учитель физики и информатики
2. ФГБОУВПО «Волгоградский аграрный университет»	Эколого-мелиоративный факультет	Инженер по специальности «Землеустройство»

3. Трудовая деятельность (основные вехи трудовой биографии)

С 1996 г. по 2001 г. - Педагогическая деятельность (работала учителем физики в средней, общеобразовательной школе)

С 2001 по 2005 г. – государственная служба (работала в Государственном учреждении – Управление пенсионного фонда)

С 2005 г. по настоящее время – Кадастровая деятельность (землеустройство). Работаю в ООО «Техноцентр», основной вид деятельности- кадастровые работы. Являюсь директором данной организации с 2010 года.

Получила статус кадастрового инженера в 2010 г., в первой группе претендентов.

3. Семейное положение – разведена, имею дочь.

Подпись _____



Анкета
кандидата в состав
Совета работодателей кадастровых инженеров
А СРО «Кадастровые инженеры»

Раздел 1. ПЕРСОНАЛЬНЫЕ ДАННЫЕ

1. ФИО Гайворонская Наталия Николаевна
2. Дата рождения 29.03.1960
3. Место рождения пос. 1 Мая Наримановского р-на Астраханской обл.
4. Паспортные данные: 12 04 961434 выдан Кировским РОВД гор. Астрахани
5. Адрес регистрации (прописки) по паспорту: г. Астрахань ул. Шаумяна д. 87 кв. 59
6. Почтовый адрес: г. Астрахань ул. Шаумяна д. 87 кв. 59
7. Контактные данные (телефон, адрес электронной почты): 89881773333
astrann@mail.ru

Раздел 2. ОБРАЗОВАНИЕ. ПРОФЕССИЯ.

1. Высшее образование

Наименование учебного заведения	Факультет	Полученная специальность
Астраханский технический институт рыбной промышленности и хозяйства	Машины и аппараты пищевых производств	Инженер-механик
Астраханский технический институт рыбной промышленности и хозяйства	Экономика и организация промышленности продовольственных товаров	Инженер-экономист
Саратовская государственная академия права	Юриспруденция	Юрист

2. Трудовая деятельность (основные вехи трудовой биографии)

- 1978г.- Астраханский НИИТиВУ-лаборант
- 1983г.- Астраханский ордена Ленина рыбокомбинат-инженер конструктор
- 1987г.- Астраханское городское БТИ- техник
- 1997г. – Астраханское городское БТИ- начальник
- 2002г. – Муниципальное предприятие БТИ- директор

КОПИЯ ВЕРНА
Генеральный директор
А СРО «Кадастровые инженеры»
М.И. Петрушина
25.10.11 2011

2003г.-ФГУП Ростехинвентаризация по Астраханской области – директор

2016г – Государственное предприятие АО Управление технической инвентаризации-и.о.руководителя

2016г.- ГБУ АО БТИ- руководитель учреждения

2018 г.-ГБУ АО БТИ – заместитель руководителя

3. Семейное положение - замужем

Подпись *Тайиб*

«19» 06 2018 г.

КОПИЯ ВЕРНА
Генеральный директор
А СРО «Кадровые инженеры»
М.И. Петрушина М.И. Петрушина
" 25 " июля 2018 г.

**Список Совета работодателей кадастровых инженеров
А СРО «Кадастровые инженеры»**

№ п/п	ФИО	Место нахождения	Должность, организация
1.	Антонов Владимир Петрович	Республика Мордовия, г. Саранск	Директор ООО «Гипрозем»
2.	Батурин Игорь Юрьевич	г. Санкт-Петербург	Генеральный директор ООО «МОРИОН»
3.	Виноградов Виталий Викторович	г. Санкт-Петербург	ООО «Бента»
4.	Грейдин Олег Игоревич	Республика Крым, г. Симферополь	Ведущий юрист ООО «КРЫМКАДАСТР»
5.	Грибанов Сергей Анатольевич	г. Москва	Генеральный директор ООО «Абсолют-Гео»
6.	Куракин Владимир Иванович	г. Мурманск	Генеральный директор ООО «Мурманское землеустроительное предприятие»
7.	Маляр Анатолий Дмитриевич	г. Челябинск	Генеральный директор ООО «ЧелябинскНИИгипрозем»
8.	Платонов Руслан Васильевич	Чувашская Республика, г. Чебоксары	Генеральный директор ООО «ЗЕМЕТРА»
9.	Подорожный Андрей Николаевич	г. Тверь	Заместитель директора ООО «ТерраНова»
10.	Пугин Алексей Викторович	г. Архангельск	Директор ООО «Архземкадастр»
11.	Фадеев Андрей Викторович	г. Москва	Генеральный директор ООО «СтройИнжиниринг»
12.	Богомолов Сергей Николаевич	г. Ярославль	ООО «Омега Кадастр»
13.	Рязанов Андрей Анатольевич	г. Хабаровск	Генеральный директор ООО «ПКП «ЭТАЛОН ДВ»
14.	Токмакова Галина Владимировна	г. Москва	Заместитель генерального директора ГБУ МосгорБТИ
15.	Марков Александр Владимирович	г. Москва	Начальник Управления землеустройства, кадастровых работ и геодезии ФГБУ «Рослесинфорг»
16.	Гайворонская Наталья Николаевна	г. Астрахань	Заместитель руководителя ГБУ АО БТИ
17.	Рулева Наталья Петровна	г. Москва	Генеральный директор ООО «Фирма «ГЕО ГРУП»

КОПИЯ ВЕРНА
 Генеральный директор
 А СРО «Кадастровые инженеры»

 М.И. Петрушина
 25.10.18

**Положение о Ревизоре Ассоциации
«Саморегулируемая организация кадастровых инженеров»**

г. Москва 2018

1. ОБЩИЕ ПОЛОЖЕНИЯ

1.1. Ревизор осуществляет функцию контроля над финансово-хозяйственной деятельностью Ассоциации «Саморегулируемая организация кадастровых инженеров» (далее по тексту – А СРО «Кадастровые инженеры») и подразделений А СРО «Кадастровые инженеры».

1.2. Ревизор в своей деятельности руководствуется законодательством Российской Федерации, Уставом А СРО «Кадастровые инженеры» и настоящим Положением, утвержденного Общим собранием членов А СРО «Кадастровые инженеры».

2. ЗАДАЧИ И ЦЕЛИ РЕВИЗОРА

2.1. Основной задачей Ревизора является контроль за финансово-хозяйственной деятельностью А СРО «Кадастровые инженеры».

2.2. Основными целями проведения ревизии в А СРО «Кадастровые инженеры» являются:

1) Проверка выполнения Президиумом, Генеральным директором и Общим собранием членов А СРО «Кадастровые инженеры»; законность гражданско-правовых сделок, совершенных органами управления; соблюдение нормативных правовых актов, регулирующих деятельность А СРО «Кадастровые инженеры», в области финансовой дисциплины, включая следующие основные нормативные документы:

1. Конституция Российской Федерации;
2. Гражданский кодекс Российской Федерации;
3. Налоговый кодекс Российской Федерации;
4. Трудовой кодекс РФ;
5. Жилищный кодекс РФ;
6. Федеральный закон «О бухгалтерском учете»;
7. Положение по ведению бухгалтерского учета и бухгалтерской отчетности в Российской Федерации;
8. План счетов бухгалтерского учета и Инструкция по его применению;
9. Положения по бухгалтерскому учету: «Учетная политика организации», «Бухгалтерская отчетность организации», «Учет основных средств», «Учет материально-производственных запасов» и др.;
10. Иные документы.

2) Проверка финансово-хозяйственной деятельности и бухгалтерского учета А СРО «Кадастровые инженеры», состояния ее имущества.

2.3. При выполнении своих функций Ревизор вправе:

- проверять финансовую документацию А СРО «Кадастровые инженеры»;
- знакомиться с протоколами заседаний руководящих органов А СРО «Кадастровые инженеры»;
- получать от органов управления и должностных лиц А СРО «Кадастровые инженеры» документы, необходимые для ее работы, материалы, изучение которых соответствует функциям и полномочиям Ревизора;

- получать разъяснения от работников и должностных лиц А СРО «Кадастровые инженеры» по вопросам, находящимся в компетенции Ревизора.

3. ВЫБОРЫ РЕВИЗОРА

3.1. Ревизор в соответствии с Уставом избирается Общим собранием членов А СРО «Кадастровые инженеры», сроком на 3 (три) года.

3.2. Ревизор проводит проверки финансово-хозяйственной деятельности А СРО «Кадастровые инженеры» не реже одного раза в год. Внеплановые проверки финансово-хозяйственной деятельности





5.1. Настоящее Положение вступает в силу с момента утверждения его Общим собранием членом А СРО «Кадастровые инженеры».

5.2. Изменения и дополнения в Положение вносятся и утверждаются решением Общего собрания членом А СРО «Кадастровые инженеры».

5. ЗАКЛЮЧИТЕЛЬНЫЕ ПОЛОЖЕНИЯ

4.6. Ревизор представляет Акт (Отчет) по результатам проверки финансово-хозяйственной деятельности Общему собранию А СРО «Кадастровые инженеры»:

- выводы;
- сведения о расходовании денежных средств;
- сведения о финансовых поступлениях;
- сведения о соблюдении законодательства о налогах и сборах;
- сведения о состоянии бухгалтерского учета;
- сведения о проверке общих документов А СРО «Кадастровые инженеры»;
- общие сведения об объекте проверки;
- этапы ревизии;
- основания и цели проведения проверки (ревизии);

4.5. В Акте (Отчете) Ревизора по результатам ревизии указываются:

Российской Федерации при осуществлении финансово-хозяйственной деятельности.

Федерации порядка ведения бухгалтерского учета, а также иных нарушений нормативно-правовых актов

- информация о фактах выявленных нарушений установленного правовыми актами Российской Федерации

А СРО «Кадастровые инженеры»;

- подтверждение достоверности данных, содержащихся в отчетах и иных финансовых документах

4.4. По итогам ревизии составляется Акт (Отчет), в котором отражаются:

- требования Президента А СРО «Кадастровые инженеры»;

- требования Общего собрания членом А СРО «Кадастровые инженеры»;

- инициативе самого Ревизора;

инженеры» осуществляется в любое время по:

4.3. Внеплановая проверка (ревизия) финансово-хозяйственной деятельности А СРО «Кадастровые инженеры»:

чем за 10 рабочих дней до проведения очередного Общего собрания членом А СРО «Кадастровые инженеры» не позднее

4.2. Акт (Отчет) ревизии должен быть представлен в А СРО «Кадастровые инженеры» за один год.

4.1. Ревизия финансово-хозяйственной деятельности А СРО «Кадастровые инженеры» осуществляется по итогам деятельности А СРО «Кадастровые инженеры» за один год.

4. ПОРЯДОК ПРОВЕДЕНИЯ РЕВИЗИИ

«Кадастровые инженеры» вправе переизбрать Ревизора до истечения срока их полномочий.

3.5. При обнаружении фактов недобросовестной работы Ревизора, Общее собрание членом А СРО - готовит Акт (Отчет) Ревизора по итогам проведенной ревизии.

- подводит итоги проведенной ревизии;

3.4. По итогам ревизии или проверки, Ревизор:

привок

несанкционированного разглашения информации, ставшей известной в процессе проведения ревизии и

- соблюдать режим конфиденциальности получаемых сведений и не допускать органов А СРО «Кадастровые инженеры»;

- лично участвовать в проведении проверки финансово-хозяйственной деятельности руководящих

3.3. Ревизор обязан:

проводятся Ревизором по собственной инициативе, поручению Общего собрания, Президента или по

ПРОТОКОЛ № 1
Счетной комиссии очередного Общего собрания
А СРО «Кадастровые инженеры»

г. Москва

«24» июля 2018 года

Место проведения: г. Москва, ул. Казакова, д. 15, актовый зал Государственного университета по землеустройству.

Состав Счетной комиссии:

1. Тябликова Ольга Васильевна – Председатель счетной комиссии;
2. Трофимова Диана Сергеевна;
3. Николаева Ольга Владимировна.

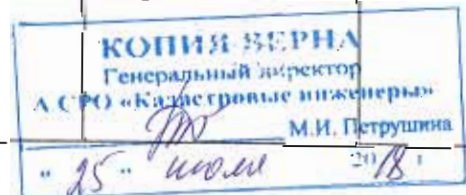
Доклад о результатах голосования

Протокол № 1 от 24 июля 2018 года Счетной комиссии очередного Общего собрания
А СРО «Кадастровые инженеры».

№	Вопросы Повестки дня	Результаты голосования			
		ЗА	ПРОТИВ	ВОЗДЕРЖАЛСЯ	Решение
1.	Избрание Председателя и Секретаря Общего собрания Избрать Председателем Собрания – Кислова В.С. Избрать Секретарем Собрания Урманову Р.М.	3274	0	0	Утверждено
2.	Избрать Счетную комиссию Собрания в составе 3-х человек: Тябликова О.В. Трофимова Д.С. Николаева О.В. Председателем Счетной комиссии назначить Тябликову О.В.	3274	0	0	Утверждено
3.	Утвердить Повестку дня Собрания	3274	0	0	Утверждено
4.	Утверждение годового отчета генерального директора А СРО «Кадастровые инженеры» по итогам деятельности в 2017 году	3274	0	0	Утверждено
5.	Утверждение годового отчета Президиума А СРО «Кадастровые инженеры» по итогам деятельности в 2017 году	3274	0	0	Утверждено
6.	Утверждение годовой бухгалтерской отчетности А СРО «Кадастровые инженеры» за 2017г.	3274	0	0	Утверждено
7.	Утверждение изменений в смету А СРО «Кадастровые инженеры» за 2017г.	3274	0	0	Утверждено
8.	Утверждение сметы А СРО «Кадастровые инженеры» на 2019 год	3274	0	0	Утверждено
9.	Утверждение новой редакции Условий членства в А СРО «Кадастровые инженеры»	3274	0	0	Утверждено
10.	Утверждение третьей редакции Положения «О мерах дисциплинарного воздействия, порядке и основаниях их применения, порядке рассмотрения дел о применении в отношении членов А СРО «Кадастровые	3274	0	0	Утверждено

КОПИЯ ВЕРНА
 Генеральный директор
 А СРО «Кадастровые инженеры»
 М.И. Петрушина
 «25» июля 2018 г.


	инженеры» мер дисциплинарного воздействия».				
11.	<p>Досрочное прекращение полномочий отдельных членов Экспертного Совета А СРО «Кадастровые инженеры». Избрание новых членов Экспертного Совета.</p> <p>Исключить из членов Экспертного Совета А СРО «Кадастровые инженеры»</p> <p>1. Базарова Владимира Александровича</p> <p>2. Ибатуллина Камиля Набиевича</p> <p>Избрать в члены Экспертного совета:</p> <p>1. Курбанова Руслана Магомедовича;</p> <p>2. Янковскую Светлану Владимировну.</p>	3274	0	0	Утверждено
12.	<p>Досрочное прекращение полномочий отдельных членов Совета работодателей кадастровых инженеров А СРО «Кадастровые инженеры». Избрание новых членов Совета работодателей.</p> <p>1. Исключить из членов Совета работодателей Сулова Дениса Валерьевича</p> <p>2. Избрать в члены Совета Работодателей Гайворонскую Наталью Николаевну, Рулеву Наталью Петровну.</p>	3274	0	0	Утверждено
13.	Утверждение Положения о Ревизоре А СРО «Кадастровые инженеры»	3274	0	0	Утверждено
14.	О взаимодействии А СРО «Кадастровые инженеры» с Ассоциацией «Национальное объединение саморегулируемых организаций кадастровых инженеров».	прислать к сведению			—
15.	Разное	прислать к сведению			—



Председатель Счетной комиссии

Член Счетной комиссии

Член Счетной комиссии



О.В. Тябликова

Д.С. Трофимова

О.В. Николаева

