



Современные решения GeoMax для кадастрового инженера

Пятый Всероссийский съезд кадастровых
Инженеров, Уфа
27-30 Сентября
Михаил Ступко

GeoMax - часть Hexagon

Благодаря сотрудничеству внутри корпорации Hexagon Group компания GeoMax, наряду с такими известными брендами, как Leica, Intergraph, Agatec, QBL и другие, имеет доступ к самым современным разработкам и производственным мощностям в Европе, Америке и Азии.

Вот почему GeoMax находится на острие прогресса и выпускает широкий ассортимент геодезических приборов.



О компании

GeoMax - международная компания со штаб квартирой в Европе занимается производством измерительного оборудования для геодезии и строительства.

Компания предлагает широкий ассортимент современных, простых в использовании и высокопроизводительных продуктов с превосходным соотношением цена /производительность.



GEOMAX



Геодезические задачи в кадастре

Традиционные методы решения задач в кадастре: тахеометрическая съемка

Бюджетная серия
тахеометров Zipp



Механические
тахеометры серии
Zoom Pro



Роботизированные
тахеометры серии
Zoom 90



Геодезические задачи в кадастре

Применение GNSS приемников GeoMax для определения границ участков:

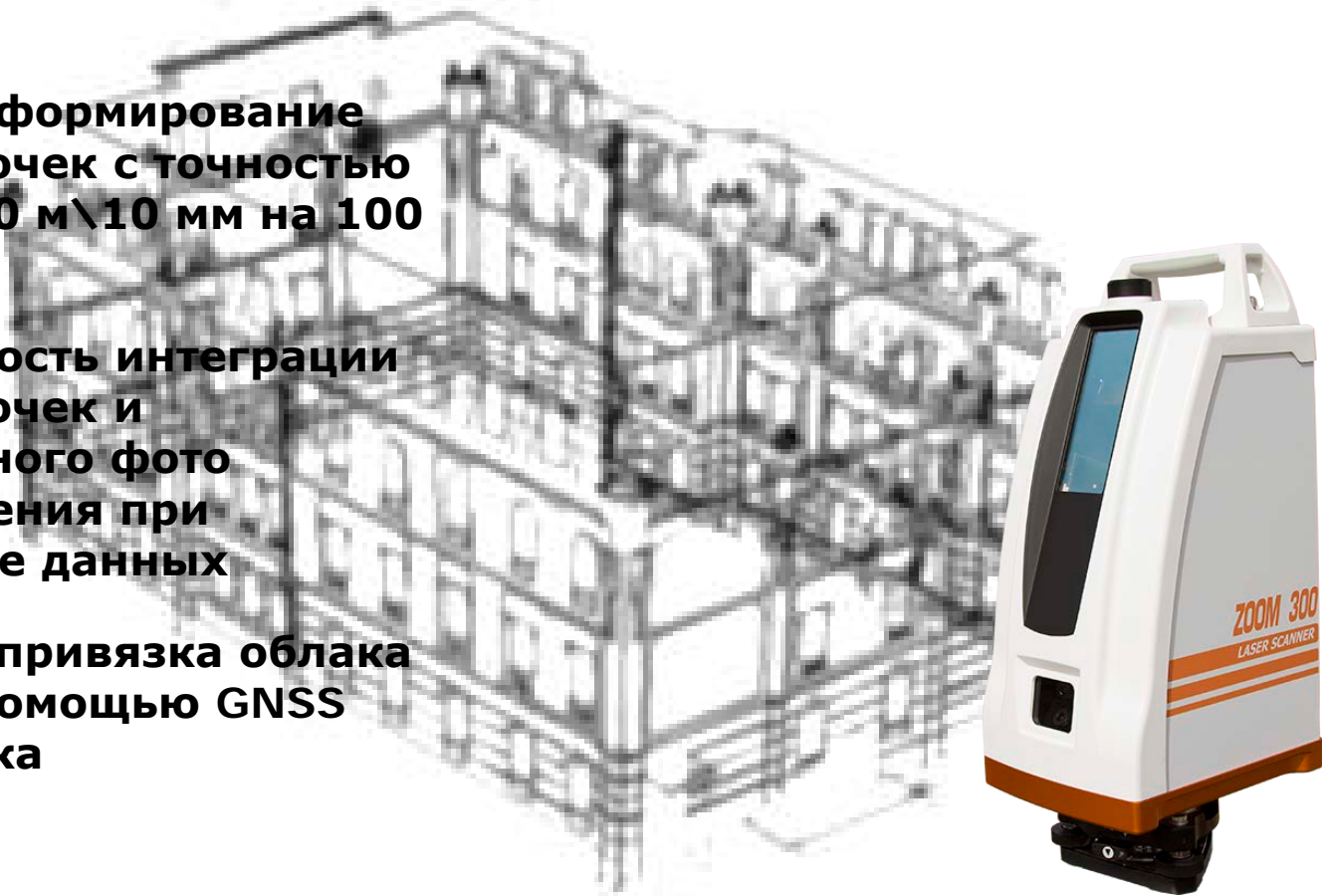
- Работа в статике, RTK режиме или сети базовых станций
- Надежные и точные результаты измерений в режиме реального времени
- Специальные режимы для работы в лесной местности или городских условиях
- Быстрая обработка полученных результатов прямо в поле и on-line передача их в офис



Геодезические задачи в кадастре

Решения GeoMax съемки фасадов:

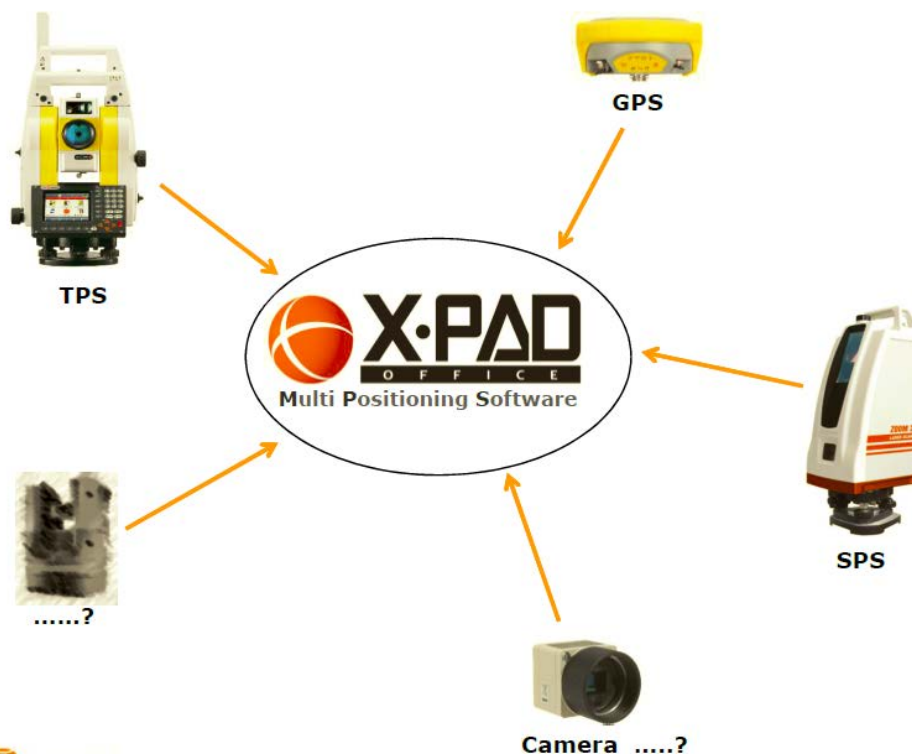
- Быстрое формирование облака точек с точностью 6мм на 50 м\10 мм на 100 м
- Возможность интеграции облака точек и панорамного фото изображения при обработке данных
- Быстрая привязка облака точек с помощью GNSS приемника



Единое ПО xPad MPS

Новая концепция обработки топографических данных реализована в программном обеспечении xPad MPS, способном объединить любые типы данных для обработки, просмотра и управления без экспорта в другие программы.

**X-PAD Office MPS -
первый
программный
продукт, который
объединяет любые
топографические
данные**



Геодезические задачи в кадастре

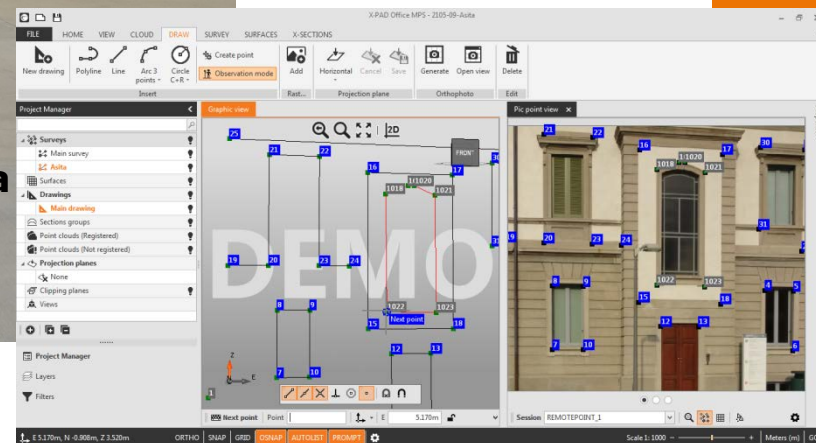
Технология GeoMax Pic Point



Слева

По
центру

Справа



Приглашаем всех посетить наш стенд

Спасибо за внимание!