

Организаторы:



**Расписание**  
**ШЕСТОГО ВСЕРОССИЙСКОГО СЪЕЗДА КАДАСТРОВЫХ ИНЖЕНЕРОВ**  
г. Москва, 17 октября-20 октября 2017 г.  
ГОСТИНИЦА «КОСМОС», г. Москва, Проспект Мира, 150

**Первый день 17.10.17 г., вторник**

Время	Зал «Вечерний космос»
10.00 – 14.00	<p style="text-align: center;"><b>РОССИЙСКО-ГЕРМАНСКИЙ СЕМИНАР</b> <b>«ДЕЯТЕЛЬНОСТЬ НАЦИОНАЛЬНОГО ОБЪЕДИНЕНИЯ</b> <b>КАДАСТРОВЫХ ИНЖЕНЕРОВ В ГЕРМАНИИ»</b></p> <p><i>Модератор:</i> <b>Тихонов Владимир Васильевич</b> — вице-президент Европейского союза саморегулируемых организаций кадастровых инженеров и геодезистов (CLGE) <i>Докладчик:</i> <b>Клеменс Кипке (Clemens Kierke)</b> — вице-президент Германской ассоциации официально-уполномоченных кадастровых инженеров (геодезистов) (Vice President, German Association of Publicly Appointed Surveyors), кадастровый инженер, дипломированный инженер</p>
11.30 – 12.00	Кофе-пауза, Холл
14.00 – 15.00	Обед, ресторан «Калинка»
15.00 – 17.00	<b>Экскурсия в музей ООО «Геостройизыскаания»</b> (запись на экскурсию при регистрации)

**Второй день 18.10.17 г., среда**

Концертный зал	
10.00 – 18.00	<p style="text-align: center;"><b>ПЛЕНАРНОЕ ЗАСЕДАНИЕ «КАДАСТРОВАЯ ДЕЯТЕЛЬНОСТЬ В РОССИИ:</b> <b>ОПЫТ НАСТОЯЩЕГО И ВЗГЛЯД В БУДУЩЕЕ»</b></p>
11.30 – 12.00	Кофе-пауза, Зеркальный холл
14.00 – 15.00	Обед, ресторан «Калинка»
19.00 – 22.50	<b>Французский вечер компании «Технокад»,</b> гостиница Холидей Инн Москва Сушевский, г. Москва, ул. Сушевский Вал, 74

**Третий день 19.10.17 г., четверг**

	Зал «Вечерний космос»	Зал «Сатурн»	Зал «Нептун»
9.30-11.30	<p style="text-align: center;"><b>Круглый стол №1,</b> Роль СРО в повышении качества услуг, оказываемых кадастровыми инженерами, уменьшении количества приостановок и отказов в осуществлении государственного кадастрового учета, сокращении сроков подготовки межевых и технических планов. <i>Модераторы:</i> <b>Петрушина Марина Ивановна,</b> <b>Наседкина Мария Алексеевна</b></p>	<p style="text-align: center;"><b>Круглый стол №2,</b> Взаимодействие Росреестра с кадастровыми инженерами и заявителями в электронном виде. «Личный кабинет кадастрового инженера» Росреестра или прозрачные правила и открытые стандарты взаимодействия? <i>Модератор:</i> <b>Елисеев Олег Николаевич</b> – генеральный директор ООО «Технокад»</p>	<p style="text-align: center;"><b>Круглый стол №3,</b> Организация саморегулируемыми организациями кадастровых инженеров прохождения стажировки физическими лицами в качестве помощников кадастровых инженеров. <i>Модератор:</i> <b>Овчинникова Алла Григорьевна</b></p>
11.30-12.00	Кофе-пауза, Холл		

Спонсоры:




Организаторы:



12.00-14.00	<p><b>Круглый стол №4,</b> Контроль за деятельностью кадастровых инженеров и применение мер дисциплинарного воздействия. <i>Модераторы:</i> <b>Кузнецова Наталья Геннадьевна,</b> <b>Бойко Татьяна Александровна</b></p>	<p><b>Круглый стол №5,</b> Деятельность кадастровых инженеров как составная часть регистрации недвижимости. Способы оптимизации кадастровой деятельности <i>Модераторы:</i> <b>Бобылев Александр Витальевич,</b> <b>Владимиров Николай Васильевич</b> (по согласованию)</p>	<p><b>Заседание президиума</b> Ассоциации «Национальная палата кадастровых инженеров» (Закрытое мероприятие)</p>
14.00-15.00	Обед, ресторан «Калинка»		
15.00-18.00	<p><b>СЕМИНАР</b> <b>«Кадастровое производство: последние изменения законодательства и практика правоприменения»</b> <b>Нуприенкова Анжела Витальевна</b> – начальник отдела нормативно-правового регулирования кадастрового учета и кадастровой деятельности Департамента недвижимости Минэкономразвития России</p>	<p><b>Экспресс-форсайт:</b> Моделирование идеальных условий кадастровой деятельности. <i>Ведущие:</i> <b>Воронина Мария Михайловна, Крылов Денис Анатольевич</b></p>	<p><b>Методическое совещание с членами апелляционных комиссий</b> по рассмотрению заявлений об обжаловании решений о приостановлении государственного кадастрового учета. <i>Модераторы:</i> <b>Усович Лариса Владимировна</b> (по согласованию), <b>Овчинникова Алла Григорьевна</b></p>
Зал «Галактика Центральная», 250 чел			
19.00 – 22.50	<b>Торжественный ужин с концертной программой</b>		

### Четвертый день 20.10.17 г., пятница

	Зал «Сатурн»	Зал «Нептун»	Зал «Юпитер»
10.00 – 13.00	<p><b>Мастер класс № 1</b> <b>«Система государственного кадастрового учета и кадастровой деятельности в отношении ОКСов»</b> <i>Модератор:</i> <b>Щукин Максим Васильевич</b> заместитель руководителя Управления кадастрового учёта ФГБУ «Федеральная кадастровая палата Росреестра» (по согласованию)</p>	<p><b>Мастер класс № 2</b> <b>Презентация новой технологии создания графической части межевых и технических планов в специализированном графическом редакторе «Полигон Про: Графика»</b> <i>Модератор:</i> <b>Князева Яна Андреевна</b> - руководитель отдела технической поддержки пользователей программ «Полигон» и «Полигон Про»</p>	<p><b>Мастер класс № 3</b> <b>«Классификация и опыт использования ГНСС-приемников TOPCON»</b> <i>Модератор:</i> <b>Чернявцев Александр Алексеевич</b> - заместитель генерального директора ООО «ГЕОСТРОЙ-ИЗЫСКАНИЯ»</p>
	Зал «Галактика 2»		
10.00 – 13.00	<p><b>Мастер класс № 4</b> <b>Обновленный функционал графического редактора «ТехноКад-Гео». Государственная регистрация прав на недвижимость: новые возможности электронных сервисов «ТехноКад –Экспресс».</b> <i>Модератор:</i> <b>Смородина Анна Сергеевна</b> - заместитель руководителя отдела технической поддержки и сопровождения ПО</p>		
13.00 – 14.00	Обед, ресторан «Калинка»		



Организаторы:



**Первый день 17.10.17, вторник**  
**1.1. РОССИЙСКО-ГЕРМАНСКИЙ СЕМИНАР**  
**«ДЕЯТЕЛЬНОСТЬ НАЦИОНАЛЬНОГО ОБЪЕДИНЕНИЯ**  
**КАДАСТРОВЫХ ИНЖЕНЕРОВ В ГЕРМАНИИ»**

ГОСТИНИЦА «КОСМОС», г. Москва, Проспект Мира, 150, зал «Вечерний космос»

9.00 - 10.00 - регистрация участников

10.00 – 14.00 – семинар

11.30 – 12.00 – кофе-пауза (холл), 14.00 – 15.00 – обед (ресторан Калинка)

**Модератор: Тихонов Владимир Васильевич** — вице-президент Европейского союза саморегулируемых организаций кадастровых инженеров и геодезистов (CLGE)

**Докладчик: Клеменс Кипке (Clemens Kierke)** — вице-президент Германской ассоциации официально-уполномоченных кадастровых инженеров (геодезистов) (Vice President, German Association of Publicly Appointed Surveyors), кадастровый инженер, дипломированный инженер

**Темы выступлений:**

1. Ассоциации инженеров-геодезистов Германии (федеральный уровень, региональный уровень). Задачи, права, обязанности, выборы.
2. Распределение полномочий по нормативно-правовому регулированию между государственными организациями и национальным объединением.
3. Контроль деятельности национального объединения и региональных ассоциаций со стороны государства.
4. Стажировка. Типичные программы стажировки — примеры (основные элементы, кто разрабатывает, кто утверждает). Проверка результатов стажировки. Руководитель стажировки (требования, обязанности). Оплата его работы. Статус стажера. Заработная плата стажера.
5. Архивы кадастровых геодезистов (требование, поддержание). Передача архивов одним лицом другому.

**Экскурсия в музей ООО «Геостройизыскания»**  
**встреча в 15.00 в холле 1 этажа гостиницы «Космос»**  
**(запись на экскурсию при регистрации)**  
**15.00 – 17.00**

Спонсоры:



Организаторы:



**Второй день 18.10.17, среда**

## **2.1. ПЛЕНАРНОЕ ЗАСЕДАНИЕ**

# **ШЕСТОГО ВСЕРОССИЙСКОГО СЪЕЗДА КАДАСТРОВЫХ ИНЖЕНЕРОВ «КАДАСТРОВАЯ ДЕЯТЕЛЬНОСТЬ В РОССИИ: ОПЫТ НАСТОЯЩЕГО И ВЗГЛЯД В БУДУЩЕЕ»**

ГОСТИНИЦА «КОСМОС», г. Москва, Проспект Мира, 150, Концертный Зал

9.00 - 10.00 - регистрация участников

10.00 – 18.00 – пленарное заседание

11.30 – 12.00 – кофе-пауза (холл), 14.00 – 15.00 – обед (ресторан Калинка)

**10.00 Открытие Шестого Всероссийского съезда кадастровых инженеров.**

**10.00 – 10.30 Приветственные выступления**

- **Кислов Виктор Степанович** - Президент Ассоциации «Национальная палата кадастровых инженеров» России
- **Абрамченко Виктория Валериевна** – Заместитель Министра экономического развития – руководитель Росреестра (по согласованию)
- **Гаман Максим Федорович** – Министр Правительства Москвы, руководитель Департамента городского имущества города Москвы (по согласованию)
- **Кирияк Василе (Chiriac Vasile)** – генеральный секретарь Европейского союза саморегулируемых организаций кадастровых инженеров и геодезистов (CLGE), президент Ассоциации геодезистов Молдавии (Moldavian Association of Surveyors)

**10.30 Пленарное заседание**

**Спиренков Вячеслав Александрович** – заместитель директора департамента недвижимости Минэкономразвития России

Обновленное законодательство о регистрации прав, кадастрового учета и кадастровой деятельности – шаг вперед в защите прав собственников недвижимости

**Нуприенкова Анжела Витальевна** - начальник отдела нормативно-правового регулирования кадастрового учета и кадастровой деятельности Департамента недвижимости Минэкономразвития России

Перспективы развития законодательства о регистрации прав, кадастрового учета и кадастровой деятельности


**Соколова Марина Георгиевна** – начальник управления по контролю и надзору в сфере саморегулируемых организаций Росреестра (по согласованию)

Деятельности управления по надзору за саморегулируемыми организациями кадастровых инженеров

**Литвинцев Константин Александрович** – директор ФГБУ ФКП «Росреестра» (по согласованию)

Взаимодействие ФГБУ «ФКП Росреестра» с кадастровыми инженерами

Спонсоры:



Организаторы:



**Чупраков Александр Анатольевич** – заместитель Председателя Правительства Московской области (по согласованию)

По согласованию

**Кислов Виктор Степанович** – президент Ассоциации «Национальная палата кадастровых инженеров», член Общественного Совета при Росреестре

Кадастровая деятельность в России: опыт настоящего и взгляд в будущее

**Петрушина Марина Ивановна** – член рабочей группы по мониторингу внедрения в субъектах РФ целевых моделей «Регистрация права собственности на земельные участки и объекты недвижимого имущества» и «Постановка на кадастровый учет земельных участков и объектов недвижимого имущества», председатель Образовательно-методической коллегии Ассоциации «Национальная палата кадастровых инженеров»

Повышение профессионализма кадастровых инженеров – главная функция саморегулируемых организаций

**Волков Сергей Николаевич** – президент СРО НП «Национальный союз землеустроителей», член Президиума А СРО «Кадастровые инженеры», ректор Государственного университета по землеустройству, академик РАН, профессор, доктор экономических наук

Роль высших учебных заведений в подготовке специалистов в области кадастровых отношений и регистрации прав на недвижимость в России

**Камынина Надежда Ростиславовна** – и.о. ректора Московского государственного университета геодезии и картографии, к.т.н.

По согласованию

**Усович Лариса Владимировна** – председатель Совета региональных представителей Ассоциации «Национальная палата кадастровых инженеров» (по согласованию)

По согласованию

**Майданов Игорь Иванович** - руководитель управления Росреестра по городу Москве (по согласованию)

Взаимодействие Управления Росреестра по городу Москве с кадастровыми инженерами и СРО в рамках реализации целевой модели по улучшению инвестиционного климата в регионах


**Беднягин Александр Павлович** – вице-президент Ассоциации «Национальная палата кадастровых инженеров», генеральный директор ГУП МО «МОБТИ»

По согласованию

**Панин Владимир Эдуардович** – генеральный директор ГБУ «МосгорБТИ»

По согласованию

Спонсоры:



Организаторы:



**Серов Александр Юрьевич** – член Общественного совета при Росреестре, управляющий ГБУ «Мосгоргеотрест»

По согласованию

**Елисеев Олег Николаевич** – Член Президиума А СРО «Кадастровые инженеры», генеральный директор компании ООО «Технокад»

Практика предоставления электронных сервисов Росреестра в русле закона «О государственной регистрации недвижимости». Взгляд разработчика

**Желнин Александр Леонидович** – президент СРО Ассоциация «Балтийское объединение кадастровых инженеров», член Совета региональных представителей Ассоциация «Национальная палата кадастровых инженеров» по СЗФО

Актуальные вопросы кадастровой деятельности и перспективы развития отрасли

**Пуляевская Евгения Александровна** – член Общественного совета при Росреестре, Вице-президент СРО Ассоциация «КИРС», генеральный директор ООО «ИркутскДевелопмент», директор ООО «Прибайкалье»

По согласованию

**Овчинникова Алла Григорьевна** - ответственный секретарь Ассоциации «Национальная палата кадастровых инженеров»

О нормативных актах Ассоциации «Национальная палата кадастровых инженеров»

**Крылов Денис Анатольевич** – директор СРО Ассоциация «ОКИС»

Сочетание исполнения функций СРО и защиты профессиональных интересов кадастровых инженеров саморегулируемыми организациями

**Зайцева Галина Васильевна** – член Образовательно-методической коллегии Ассоциации «Национальная палата кадастровых инженеров»

Требования к претендентам и новые правила получения квалификации кадастрового инженера. Стажировка. Задачи, права, обязанности кадастрового инженера


**Кирияк Василе (Chiriac Vasile)** – генеральный секретарь Европейского союза саморегулируемых организаций кадастровых инженеров и геодезистов (CLGE), президент Ассоциации геодезистов Молдавии (Moldavian Association of Surveyors)

Современное состояние системы кадастра в Молдавии

**Лукашев Андрей Викторович** - управляющий партнер ILM, член комитета по разработке международных стандартов измерения недвижимости IPMS, член правления RICS Россия и СНГ, делегат SIOR

Применение международных стандартов измерения площадей в недвижимости

Спонсоры:



Организаторы:



**Антонов Алексей Александрович** - председатель Совета Работодателей кадастровых инженеров Ассоциации «Национальная палата кадастровых инженеров», председатель Экспертного совета А СРО «Кадастровые инженеры»

Совершенствование законодательства по кадастровой деятельности как фактор снижения количества решений о приостановлении ГКУ

**Долгачева Ирина Валентиновна** - генеральный директор Ассоциации «СРО КИРУиП»

Об участии СРО в мероприятиях по улучшению инвестиционного климата на региональном уровне

**Представитель ООО «Прокадастр»** (по согласованию)

Биржа кадастровых работ

**Чернявцев Александр Алексеевич** – заместитель генерального директора ООО «Геостройизыскания»

Передовые технологии TOPCON для производства кадастровых работ

**Батищев Павел Сергеевич** – руководитель Программного центра «Помощь образованию»


Новое в кадастровой деятельности: мнение разработчика ПО.

**О проведении Седьмого Всероссийского съезда кадастровых инженеров**

**Кислов Виктор Степанович** – президент Ассоциации «Национальная палата кадастровых инженеров»

**17.50 - 18.00 - Завершение пленарного заседания**

Спонсоры:



Организаторы:



## ОРГАНИЗАТОРЫ:

1. Ассоциации «Национальное объединение саморегулируемых организаций кадастровых инженеров» - Ассоциация «Национальная палата кадастровых инженеров»
2. Ассоциация «Саморегулируемая организация кадастровых инженеров» – А СРО «Кадастровые инженеры»
3. Ассоциация Саморегулируемая организация «Профессиональный центр кадастровых инженеров» - А СРО «ПрофЦКИ»
4. Ассоциация СРО «Балтийское объединение кадастровых инженеров» - Ассоциация СРО «БОКИ»

## СПОНСОРЫ:

1. ГБУ МосгорБТИ
2. ООО «Технокад»
3. ООО «Геостройизыскания»(ГСИ)
4. ООО «Программный центр» - ПОЛИГОН
5. Учебно-Консалтинговый Центр Ликей

## ИНФОРМАЦИОННАЯ ПОДДЕРЖКА:

1. Журнал «Кадастр недвижимости»
2. Журнал «Геопрофи»

## ВЫСТАВКА 17-19 ОКТЯБРЯ 2017 ГОДА ДЕМОНСТРАЦИЯ НОВЫХ ТЕХНОЛОГИЙ В КАДАСТРОВОЙ ДЕЯТЕЛЬНОСТИ

Место размещения: Холл, 9.00-18.00

1. А СРО «Кадастровые инженеры»
2. Ассоциация СРО «Балтийское объединение кадастровых инженеров»
3. Ассоциация Саморегулируемая организация «Профессиональный центр кадастровых инженеров» (А СРО «ПрофЦКИ»)
4. Журнал «Кадастр недвижимости»
5. Журнал «Геопрофи»
6. ООО «Технокад»
7. ООО «Геостройизыскания»
8. ООО «Программный центр» – ПОЛИГОН

Спонсоры:

