

# **Неизбежность кадастровых ошибок при межевании земель лесного фонда, механизмы исправления**

«

»

• •

2015

**Одна из стратегических  
целей государства для его  
экономического развития**



**эффективное использование  
земель лесного фонда для  
удовлетворения  
потребностей общества**



# Ключевое значение



еса





,

,





,

.





•  
•

-

;

-

;

-

,

;

-

•

,

,

,

,

,

•



**20 %**



•

**- 5767**

**14%**



•

•



**С 01.01.2015 г.**

**предоставление лесных  
участков и государственная  
регистрация прав на  
лесные участки**

,

,

,

.



,

,



:

1.



2.

:

,

,







## РАСПОРЯЖЕНИЕ

ГУБЕРНАТОРА КРАСНОЯРСКОГО КРАЯ

**О мерах по поддержке садоводов, огородников, дачников  
и их садоводческих, огороднических и дачных некоммерческих  
объединений в Красноярском крае**

1. В соответствии со статьей 90 Устава Красноярского края, с целью поддержки садоводов, огородников, дачников и их садоводческих, огороднических и дачных некоммерческих объединений в Красноярском крае, урегулирования споров, связанных с оформлением границами границ на садовом, огородном и дачном земельных участках, расположенные на землях лесного фонда (далее – земельные участки), инвентаризацию земельных участков, уточнения границ, межеваниями, кадастровыми, строительством и ремонтом подъездных дорог, вывозом и утилизацией отходов бытовых отходов садоводческих, огороднических и дачных некоммерческих объединений гражданам Правительства Красноярского края:

в срок до 01.09.2014 создать межведомственную комиссию по решению вопросов, связанных с поддержкой садоводов, огородников и дачников, их садоводческих, огороднических и дачных некоммерческих объединений в Красноярском крае;

в срок до 01.07.2015 завершить работу по проведению землеустройства и осуществлению кадастрового учета земельных участков на территориях Балайского, Назаровского, Тасюльинского районов, города Дивногорска;

2. Рекомендовать органам местного самоуправления Балайского, Назаровского, Тасюльинского районов, города Дивногорска:

в срок до 01.11.2014 представить в Правительство Красноярского края информацию о результатах инвентаризации земельных участков (в том числе о кадастровом учете земельных участков на землях лесного фонда);

либо осуществлении государственного кадастрового учета земельных участков в Федеральном агентстве лесного хозяйства (в том числе о переводе земельных участков в категорию земель «земель населенных пунктов»);

после принятия Правительством Российской Федерации решения о переводе земельных участков в категорию земель сельскохозяйственного назначения принять меры по регистрации на них права муниципальной собственности;

2

3. Рекомендовать прокуратуре Красноярского края до регистрации права муниципальной собственности на земельные участки приостановить обращение в суды с заявлениями об оспаривании муниципальных правовых актов о предоставлении гражданам земельных участков.

4. Контроль за исполнением распоряжения оставляю за собой.

5. Распоряжение вступает в силу со дня подписания.



Временно исполняющий  
обязанности Губернатора края

В.А. Толоконский

г. Красноярск  
14.08.2014  
№ 389-рг



:

-

;

-

,

• •

;

-

—

•



**3.**

:

,

,

-

,

,

,

-

.



(



;  
:  
;



;







,

,

;



,



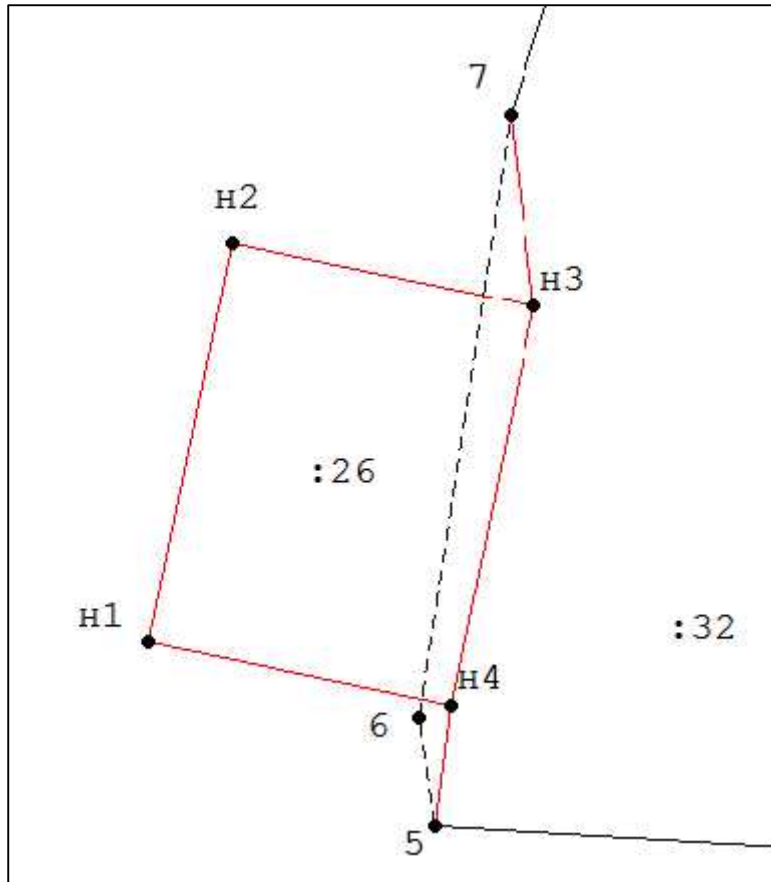
;



(

).





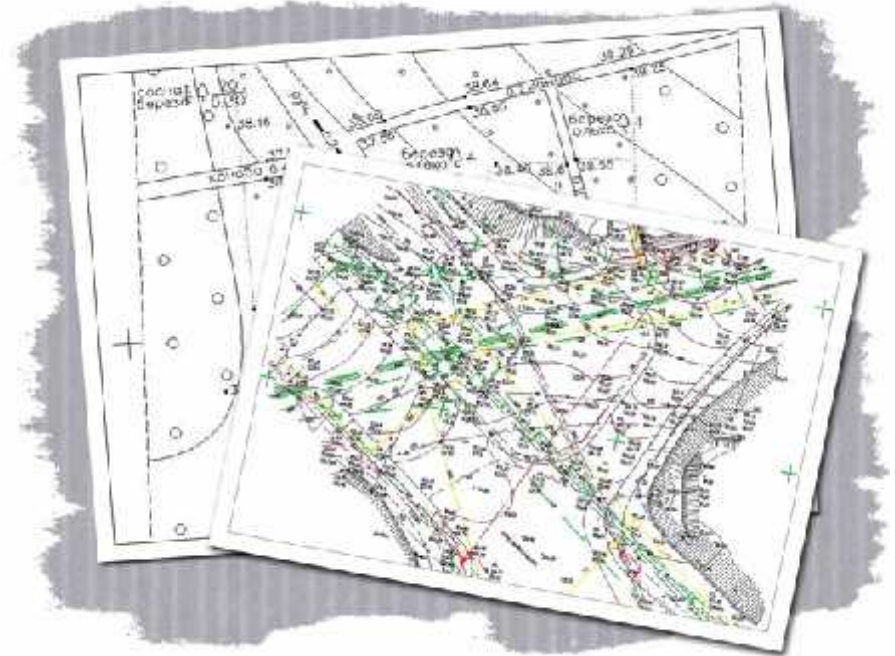
.

,

,

4.

•



•

:

5.

( )

(  
, t) (

518 17.08.2012 .)



**Для решения проблемных вопросов,  
связанных с осуществлением  
государственного кадастрового учета лесных  
участков, необходимо:**

1.

,

,


,

,



**Для решения проблемных вопросов,  
связанных с осуществлением  
государственного кадастрового учета лесных  
участков, необходимо:**

2.



**Для решения проблемных вопросов,  
связанных с осуществлением  
государственного кадастрового учета лесных  
участков, необходимо:**

3.

, . .  
,

;



**Для решения проблемных вопросов,  
связанных с осуществлением  
государственного кадастрового учета лесных  
участков, необходимо:**

4.

( ,  
. .)





**СПАСИБО ЗА ВНИМАНИЕ!**

